

MIL KILÓMETROS ABAJO



Ensayo de investigación geológica

FÉLIX BALTANÁS

Septiembre 2.014

Depósito legal Z 199-2013

© *MIL KILÓMETROS ABAJO*

Primera edición: 1 de Febrero 2013

Segunda edición: 9 de octubre de 2014

Depósito Legal Z 199-2013

"En principio Dios creó los cielos y la tierra. (...) e hizo Dios la expansión, y apartó las aguas que estaban debajo de la expansión, de las aguas que estaban sobre la expansión y fue así." Génesis, 1,1-7

Agradecimientos

Al arquitecto del universo , a mis padres José Antonio y Pilar y a todos los investigadores aquí nombrados, porque sin todos ellos jamás hubiera podido hacer esta obra.

“En lo tocante a la ciencia, la autoridad de un millar no es superior al humilde razonamiento de una sola persona.”

GALILEO GALILEI

"Hay más religión en la ciencia del hombre que ciencia en su religión."

HENRY DAVID THOREAU

“Realmente los nuevos senderos rara vez se abrieron en las grandes academias. Las paredes del confinamiento del dogma conformista son demasiado dominantes. Para pensar originalmente, tienes que avanzar en la soledad. Uno no puede esperar ser aclamado como un héroe cuando realice un gran descubrimiento.”

SAMUEL WARREN CAREY

“La cosa más hermosa que podamos experimentar, es lo misterioso. Es la fuente de todo verdadero Arte y Ciencia. Aquel a quien esta emoción le sea extraña, aquel que no pueda hacer una pausa para maravillarse y permanecer en un raptó de éxtasis, equivale a un muerto: sus ojos están cerrados”

ALBERT EINSTEIN

"La verdad, aunque esté en minoría, sigue siendo la verdad"

GHANDI

"Toda verdad pasa por tres etapas. Primero, es ridiculizada. Segundo, es violentamente rechazada. Tercero, es aceptada como autoevidente."

ARTHUR SCHOPENHAUER

ÍNDICE

INTRODUCCIÓN	7
LA TIERRA	12
AURORAS BOREALES	18
TRES PUNTOS CON GRAVEDAD CERO	20
GOOGLE EARTH	21
EL PRIMER EXPEDICIONARIO, BYRD	22
EL DIARIO SECRETO DEL ALMIRANTE	27
EL OCULTAMIENTO DE LA VERDAD <i>F. Idille</i>	34
OTROS INTENTOS	39
EL POLO MAGNÉTICO	45
CUELTAN LOS ÚLTIMOS INDÍGENAS MACUXÍES...	47
LOS GURÚS	51
EXPEDICIONES A LOS POLOS	56
EL REINO SUBTERRÁNEO <i>Michel Cocket</i>	59
NADIE HA LLEGADO AL POLO NORTE	61
COSMONAUTAS RUSOS Y ENTREVISTA PILOTO	62
EL MUNDO DEL INTERIOR DE LA TIERRA	65
HÉCTOR DESDE ESPACIO EN BLANCO	74
OPERACIÓN HIGH JUMP	76
EXPLICACIÓN SOBRE NUESTRA TIERRA	78
FORMACIÓN DEL PLANETA <i>Eduardo Elías</i>	80
SATÉLITES	92
TESIS CIENTÍFICA <i>Jacques Fortier</i>	96
APÉNDICE FOTOGRÁFICO	102
GLOSARIO	116

INTRODUCCIÓN

Le he preguntado al que más sabe de geología de mi área, Aragón, al jefe de departamento de geología de la facultad de ciencias de la Universidad de Zaragoza, D. Enrique Ferranz, heterodoxo de profesión, me contestó que si lograra reunir en un solo dispositivo todos los movimientos terrestres a tiempo real, podría demostrar lo que escribo en este libro, Y yo me pregunto: ¿es enemigo aquel que te dice como atacarle?

También conecté por correo electrónico con el comandante D. Álvaro Kromer, del ejército español a cargo del Hespérides, actualmente en el polo sur, el cual al ver que trataba el tema de lleno, nuestra conversación literalmente se cortó.


He mantenido la mirada sobre los satélites meteorológicos NOA y sus imágenes captadas sobre los polos; he impartido conferencias, hablado en la radio y tratado el tema con físicos que plantean preguntas muy lógicas en radiación, pero sobretodo he comprendido, que la investigación continúa.

Como explica un investigador español, José Luis Camacho, pensamos que esas "verdades" que nos transmiten los medios son férreas e inamovibles y que las pequeñas teorías revolucionarias son falsas, porque únicamente nos limitamos a traducir la intensidad del eco social que tienen. Los dogmas geológicos a lo largo de la historia de la humanidad han ido evolucionando; unos derrumbaban a otros.

Pitágoras asentó que la Tierra era plana y él dio sus explicaciones; Basándose en las afirmaciones de Tales de Mileto (640-548 a.C.), el sabio Anaximandro de Mileto (610-547) demostró matemáticamente la redondez de la Tierra. Más tarde, para la medición del diámetro de la Tierra, otro sabio griego llamado Eratóstenes (276-194 a.C.), usó de un ingenioso método, consistente en observar el Sol desde 2 puntos de la corteza separados por una conocida distancia entre sí. Ambos puntos, correspondientes a las ciudades de Alejandría y Syene (en Assuan) se situaban en un mismo meridiano. Durante el Solsticio de Verano y al medio día, observó el reflejo del Sol al fondo de un pozo en Syene al tiempo que desde Alejandría podía observársele -con el gnomón- formando un ángulo medible y con el cual determinó el que resultó ser de aprox. 1/50 de la circunferencia terrestre. En el siglo I, "Plinio el viejo" asentó esta idea.

Antes de surgir la teoría de la tectónica de placas, el geólogo Alfred Wegener en 1912 propuso la idea de la Pangea en su teoría de la deriva continental. Al principio todos los continentes estaban unidos en unos solo entre un gran océano. Murió en 1930 en el hielo de Groenlandia; se rieron cuándo la postuló.

A partir del año 2005 muchos científicos, como el geólogo Dr. James Maxlow demostraron que Wagener estaba equivocado, la Tierra se expande; fue lo que el difunto Profesor Sam Warren Carey de Tasmania, el padre de la moderna expansión de la Tierra en 1.979, Jan Koziar de Polonia, y Klaus Vogel teorizaban; comprobaron que las placas tectónicas nunca se han movido; la Tierra en sus comienzos era pequeña y no existían mares, solo había tierra y posteriormente fue creciendo y aparecieron los mares.



En la región de Pilbara en Australia está el mayor nacimiento mineral de hierro del mundo, con rocas sedimentarias de hierro y sílice de 2.500 millones de años de antigüedad. James observó que los sedimentos de las mejores láminas de hierro están íntimamente correlacionados con emplazamientos extensamente separados por distancias de más de 300 kilómetros. Idénticas secuencias exactas de rocas y de estructuras de bandas finas a lo largo de las colinas y escarpes. Los estudios de James mostraron que, en la parte central de la estructura en domo de Pilbara, unos 30 kilómetros de sedimentos y de rocas volcánicas se habían erosionado. Y esta estructura en domo era un fragmento conservado de la antigua Tierra, con la cúpula reflejando su antiguo radio.





Professor Carey (left) at Werdau, in the German Democratic Republic in January 1979 being shown a smaller Earth within an outer expanded globe produced by Klaus Vogel (right).



Samuel Warren Carey y Klaus Vogel (1.979) / Klaus Vogel y James Maxlow (1.995)

“El problema que se imagina la geología convencional es que la Expansión Tectónica representa una amenaza para sus carreras, programas de investigación, reputación, o por lo menos, una amenaza a su inteligencia.” JAMES MAXLOW





La tectónica de placas es un mito
James Maxlow



<http://espace.library.curtin.edu.au/R?func=search-simple-go&ADJACENT=Y&REQUEST=adt-WCU20020117.145715>

Observe el tamaño de la Tierra, al principio era 1/3 más pequeña Los continentes nunca se han movido, están muy estables

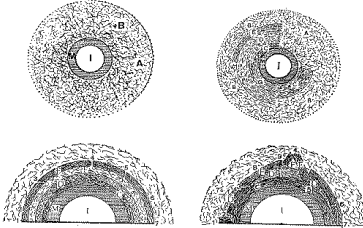
Se sabe que hay un crecimiento en todos los órdenes a medida que pasa el tiempo y hay un momento en que la masa es crítica y ese orden se destruye como se ve en las fotografías espaciales. ¿Es posible que la Tierra haya crecido?

¿Si cogemos un modelo geográfico de la Tierra y se lo implantamos a un modelo de Tierra más pequeña, encajaría perfectamente? Neal Adams se preocupó en hacer una simulación por ordenador (YouTube) y todos los continentes e islas van encajando perfectamente. Se ve claramente como encaja a la perfección el modelo geográfico de la Tierra si lo encajamos en otra con menor superficie o diámetro más pequeño.

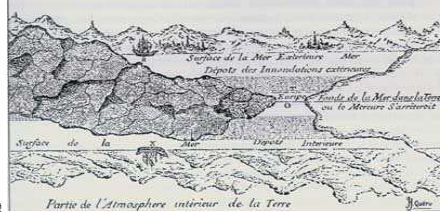
 <http://youtu.be/oJfBSc6e7QQ>

Estimado lector, esto no es casual, es evidente; y si la tierra se agranda, es porque **está hueca.**


LA TIERRA



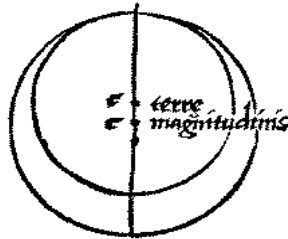
Visión Descartes



Visión Gautier



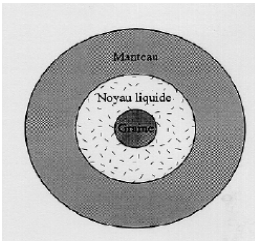
Visión Burnet



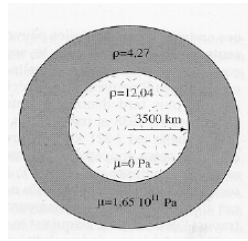
Visión Buridian



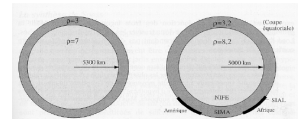
Visión Aristóteles



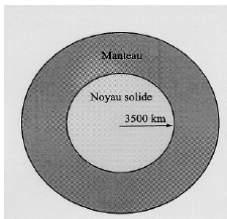
Modelo Lehmann



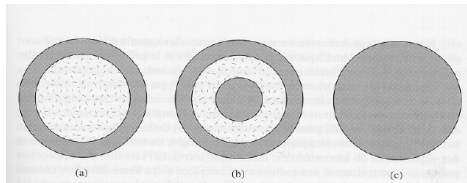
Modelo Jeffreys



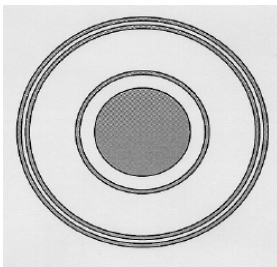
Modelo Roche



Modelo Gutenberg



Modelo Hopkins



Modelo Halley
1646-1742



Kepler fue un conocido astrónomo y en su libro "Somnia" él proponía y aseguraba que los astros y la luna debían ser huecos.

En el siglo XVII el matemático y astrónomo Edmund Halley descubrió la periodicidad del cometa que lleva su nombre y la Nebulosa de Centauro; redactó la primera carta de declinación magnética; calculó la excentricidad planetaria y los afelios, los movimientos de las estrellas, las primeras tablas de mortalidad del mundo; y dirigió el famoso observatorio de Greenwich.

Predijo que el Cometa que descubrió y apareció en 1682 debía volver en 1759. Halley murió 17 años antes del regreso del astro y no pudo ver probada sus teorías. Pero, tal como lo aseguró, el Cometa que hoy lleva su nombre reapareció el día, mes y año señalados en forma exacta y espectacular, despejando toda duda para siempre respecto a la veracidad de sus afirmaciones.

Estos datos, asequibles en las enciclopedias, no mencionan sin embargo otro por demás importante, que aparece en el libro "Strange Stories, Amazing Facts" editado por "Reader's Digest" en EE. UU. (8va. Edición), que nos da a conocer que el afamado matemático y astrónomo inglés también suscribió la teoría de la Tierra Hueca.

Leonhard Euler (1707-1783), ahondó estudios sobre Cálculo Infinitesimal, aplicándolos a cuestiones de Mecánica, Astronomía y Física y creó la teoría de los Números superiores, teoría

comprobada más adelante y propuso que la Tierra tenía que ser hueca. Sir John Leslie (1766-1832), inventor y astrónomo del siglo XVIII también lo aseguraba. Basin y Servakov a lo largo de los años 70 hicieron unos cálculos científicos y llegaron a la conclusión de que la luna era artificial y propusieron esa idea tan audaz a pesar de su reputación; lo que no sabían es que la luna también estaba hueca. Robert Boyle, el famoso científico que formuló las leyes de los gases que llevan su nombre, también promulgó la Tierra hueca.

El Dr. Gordon MacDonald de la NASA, cuándo hacía los cálculos gravitacionales de este planeta a él no le salían, decía que su gravedad tenía que ser muchísimo mayor si este planeta fuera macizo. El director del instituto Etmisioniano, el Dr. Alfarof Bach, se tomó muy en serio este tema e hizo una fuerte presión para que NASA emprendiese una investigación sobre la oquedad de la Tierra en el año 1974; aquellos estudios se llevaron a cabo, pero sus resultados nunca se dieron a conocer, fueron clasificados como documentos de alto secreto. El Dr. Sin Salomon, director del MIT de Massachusetts decía que "existe la pavorosa posibilidad de que la Tierra estuviera hueca"; era inteligente, aún vive. Mercator, quién inventó los paralelos y fue cosmógrafo de la corte alemana respondió a la llamada de su gobierno alemán: "Necesitamos mapas bien diseñados para conquistar esos

territorios" e hizo un mapa de la Antártida, libre de hielos y con una cavidad central a otro Reino.

William Reed en su libro "Los fantasmas de los polos" hizo una recopilación de todas las extrañas experiencias que habían recogido los exploradores antárticos y árticos hasta la fecha. ¿Como va a haber zonas cálidas en el polo? ¿Vegetación, huellas de animales, enormes grutas, experiencias extrañas con las brújulas? él decía que si la Tierra no es hueca, ¿porqué el viento norte en el ártico se hace más cálido? a medida que navega al norte y supera la latitud 70 el viento aumenta la temperatura. ¿De donde vienen esos vientos cálidos? ¿Porqué hay lagos cálidos? ¿Porqué esos vientos transportan polvo allí donde no hay tierra? ¿Porqué la aguja de la brújula se verticaliza? ¿Porqué hay ramas, troncos y polen extraño en los icebergs? ¿Por qué son de agua dulce? ¿Por qué miles de aves migran al norte en los meses de invierno? ¿Que buscan, más frío? ellos saben que van a algún sitio. ¿Porqué la Tierra está achatada en los polos? (un clásico) ¿porqué el clima es más cálido cerca de los polos que a mil kilómetros de ahí?

El toro almizcleño, en contra de lo esperado, emigra al norte en invierno. Aves parecidas a la agachadiza, pero diferentes a cualquier especie conocida salen del norte y vuelven allí. La gaviota

Ross, común en Point Barrow, emigra hacia el norte en octubre.

Desde Agarthá hasta las leyendas de los esquimales; cuándo los antropólogos les preguntaban a los chamanes de los esquimales que de donde provenían, ellos respondían que su raza venía de una tierra más allá del norte, de una tierra más lejana de lo que conocían situada al norte; Greenland, una tierra donde "no se ponía el sol" ¿donde no se pone el sol? ¿Tal vez en el interior de la Tierra? Es un mito conocido "el jardín de las hespérides", donde muere esta tierra y aparece la otra (curiosamente el barco español tiene ese nombre).

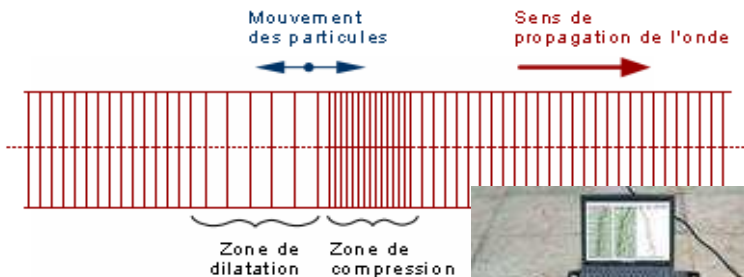
En el Génesis, en el libro del Talmud, cuándo Dios castiga a Adán y Eva y los expulsa del paraíso, ellos tenían miedo a la noche, porque venían de un sitio donde la noche no existía,... ¿tal vez del interior de la Tierra? En el libro de Enoc, uno de los más antiquísimos que existen, cuenta Enoc que fue llevado por los vigilantes a un profundo abismo en el que se extendían columnas de fuego celeste y no había firmamento y su profundidad era inconmensurable. ¿De que habla Enoc?

Si utilizamos ondas de baja frecuencia apuntando a la Tierra para hacer prospecciones y

dependiendo el eco que devuelven nos dirán si hay hierro u otro material. Los expertos utilizan tres ondas, la L, la P y la S;

- a) Las "laterales" o L que se propagan sobre la superficie a velocidades entre 150 y 800 m. por segundo.
- b) Las "primeras" o P que oscilan a través de la "masa" del globo (el que actúa como si fuese de metal), a velocidades de 10,000 m/segundo.
- c) Las "segundas" o S que oscilan transversalmente y viajan a 5,000 m/segundo.

Onde P (compression)



Onde S (cisaillement)



Se han obtenido sorprendentes datos: Entre 450 y 500 km. aparece un escollo al que prosigue una pausa, un silencio, no saben que hay ahí: entre los siguientes 500 Km. aparece un segundo cambio

significativo pero a partir de los mil kilómetros de profundidad los resultados son denominados "imposibles"; no oyen NADA.

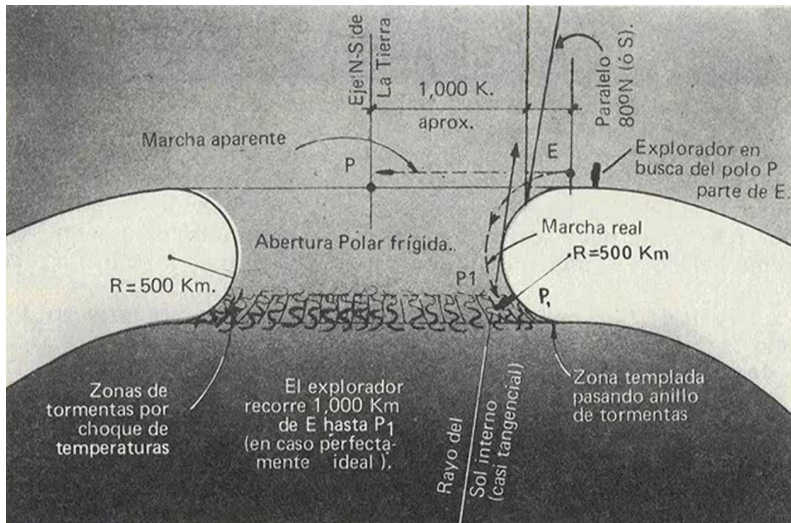
La ciencia dice que cada 30 metros de profundidad la temperatura aumenta diez grados; teniendo en cuenta que hasta el centro del planeta hay 6.500 kilómetros, la cifra de temperatura en su centro superaría los 220 mil grados, una temperatura superior a la corteza solar; eso no se lo cree nadie, es absurdo. Ha habido estudios donde se demuestra que la gravedad de la Tierra es variable. ¿Porqué en unos sitios la gravedad en la Tierra es mayor que en otros? ¿Tal vez es que porque la Tierra es hueca? No cuentan con los valores de la geomorfología interna de la Tierra.

El Dr. Fridtjof Nansen, fue un famoso explorador ártico, quien en una de sus expediciones comenzó a ingresar, sin saberlo a la zona que bordea la abertura polar. Conforme avanzaba hacia el polo en una misma dirección, comenzó a registrar hechos extraños: el clima se tornó más cálido y su brújula giraba y fallaba hasta hacerse inservible. Se sintió extraviado. Luego se encontró con tormentas que arrastraban polvo y más adelante con huellas de animales (zorros), lo que lo llevó a admitir hallarse "completamente perdido" y reemprender la marcha en dirección opuesta, cosa que felizmente pudo realizar. Al fin pudo encontrarse nuevamente con clima helado y

abundante nieve, en donde su brújula lo volvió a guiar. Fridtjof Nansen el famoso explorador y naturalista noruego, Premio Nobel de la Paz, había estado muy cerca del interior de la Tierra y de descubrirnos su secreto, pero nunca lo supo. Murió en 1930.

Dos años después de la segunda guerra mundial el almirante Richard Byrd es elegido para una expedición en una enorme flota de combate con submarinos, aviones y barcos a la Antártida; antes de morir hizo unas curiosas declaraciones: "Me gustaría ver nuevamente la tierra que se extiende más allá del Polo" él accedió al interior de la Tierra por ambos extremos.

Hitler creía en la posibilidad de una Tierra "cóncava y habitada"; pero su afán de poder, lo llevó a pervertir su incipiente conocimiento — recibido de sus maestros Dr. Eckart y Klaus Haushofer—, fundadores del Grupo Thulé. Estos habían invertido el sentido mágico de las enseñanzas tibetanas —incluyendo el signo de la cruz gamada— con el fin de tentar el dominio del mundo por los métodos siniestros de la violencia y el terror, usando al propio Hitler para sus nefastos fines. Klaus Haushofer, influyente General alemán de raíz aristocrática, fue también creador de la Ciencia llamada Geopolítica.



La corteza terrestre tiene tan solo mil kilómetros de grosor; existen evidencias y pruebas físicas irrefutables de que la tierra es hueca, tiene un sol en el centro, con atmósfera y alberga en su interior toda una inmensa civilización desconocida. Hay una apertura en cada polo, de 1.500 kilómetros de ancho, en cuya verticalidad no hay gravedad.

La tierra alberga ríos, continentes, océanos y mares en yuxtaposición a la corteza; se vive boca abajo. Está habitada, sin noches y con clima tropical; Ruta migratoria de muchas aves, explicación de las auroras boreales y de los icebergs de agua dulce; cualquier marinero o piloto que se adentrara por las aperturas de los polos no se daría cuenta de su ubicación en el interior de la Tierra, excepto por la brújula que la vería verticalizada durante esos **mil kilómetros hacía**

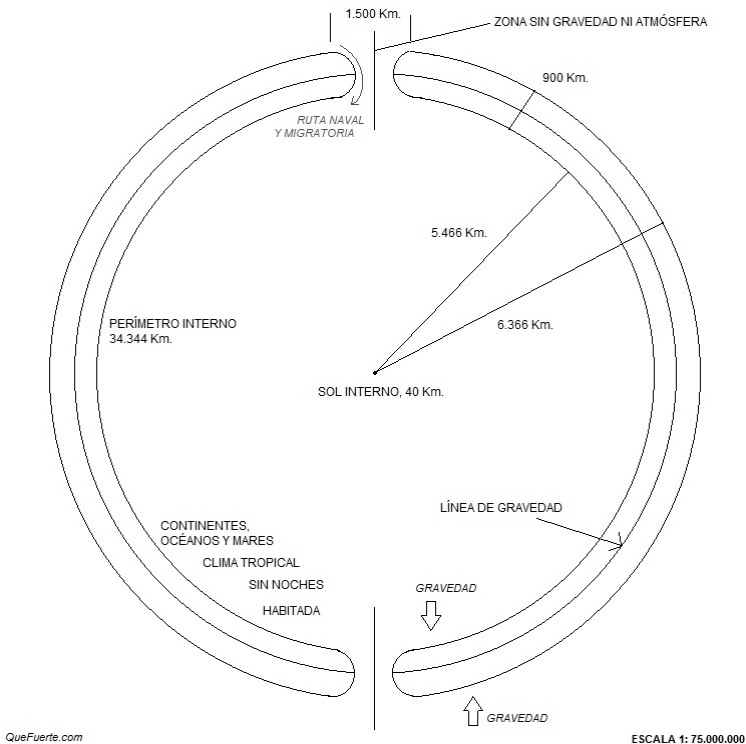
abajo para después viajar por todo el interior “boca abajo”.

Esta foto es la más clarificadora hasta ahora, a principios de 1970, **la administración del servicio de ciencia del Medio Ambiente (ESSA)**, perteneciente al Departamento de Comercio de los Estados Unidos, **proporcionó a la prensa una fotografía del Polo Norte tomada el día 23 de noviembre de 1968** por el satélite ESSA-7. Fotografía de la apertura polar Norte, de 1.500 Km. de diámetro.



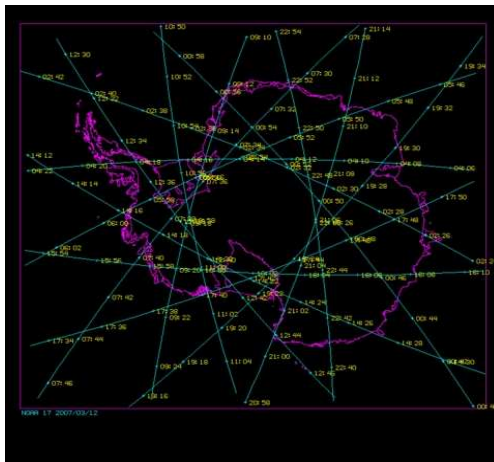
La geomorfología de la Tierra es semejante a una pelota de tenis, hueca. En el centro hay un sol,

en la parte interior existen los mismos elementos geológicos y climáticos que en la parte exterior, ríos, mares, continentes, lo que no hay es noche; existen dos aperturas polares, una en el norte y otra en el sur.




La base española de la Antártida está situada a tres mil kilómetros de la base americana. EE.UU. mantiene una prohibición mundial de que los aviones y satélites sobrevuelen los polos. Los satélites evitan las aperturas polares. Todas las fotografías de los satélites de los polos están

censuradas, donde en todas se alega que la zona central es opaca debido al movimiento de rotación de la Tierra, "ya que hay penumbra y la hemos tapado". En el mundo siempre ha existido una tierra prohibida, clasificada como alto secreto; debemos mantener frente a todas estas cuestiones con una mentalidad abierta a las nuevas ideas revolucionarias.




Después del tsunami de Sumatra en el año 2001 unos científicos australianos descubrieron que la Tierra empezó a vibrar como una campana; si fuera maciza no vibraría. El señor Mikel Malin fue el encargado de ocultarlo todo; hizo su trabajo muy bien en la base Amunssen-Scott propiedad de los EEUU y le ascendieron como director general del proyecto que NASA mantiene en Marte ya que oculta toda la información que se está recibiendo de las sondas MARS OS y de los dos robots que existen allí. Richard Holland lo acusó de falsificar

todos los datos que la NASA está recibiendo de Marte.



Observe las líneas magnéticas que describe este imán. En él podemos ver claramente como el polo norte y sur magnético del imán no cambian nunca de posición. No se mueven; es macizo.



La medición de la verticalidad de una brújula en distintos lugares y momentos en el tiempo nos revelará que el polo magnético se mueve y además nos dará su trayectoria orbital. Si la Tierra fuera maciza, el polo magnético coincidiría siempre con el polo geográfico, como en un imán. Además no existe un imán esférico, son herraduras o pastillas. Si la Tierra es un imán, está hueca.

“Siendo hueco todo lo de la naturaleza, también lo son los planetas, y por lo tanto, ello incluye la Tierra.”

*John Symnes, Capitán infantería de EE.UU.,
año 1.818*

AURORAS BOREALES

Las auroras boreales son otro misterio en pleno siglo XXI. La explicación que da la ciencia es muy peregrina y extraña.

Lo que realmente está produciendo las auroras es la luz del sol interior de la Tierra que sale por las cavidades y al tocar las capas de la

atmósfera se produce un efecto de refracción que forma una corona perfecta en cuyo centro están las cavidades.

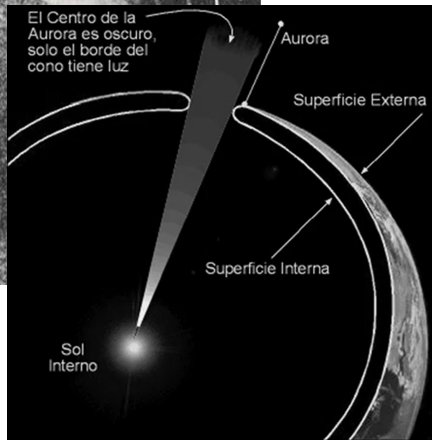
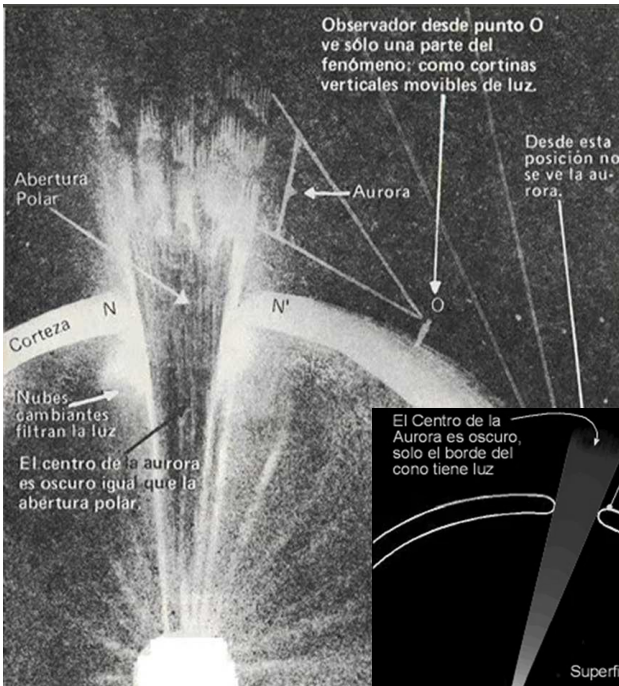





Photo tirée du n° 227 de Juin-Août 1988 de la revue "Ciel et Espace"
C'est l'image de la planète Mars en son état le plus obscur vue depuis la Terre.
En plein centre de l'image, la course et épaisse ligne sombre n'est autre que... la Vallée
Marineris. Photo obtenue avec le télescope de 1 m du Pic du Midi, f/D : 57, film TP 2415
plus filtre W 29 en juillet 1986. Cliché Jean Dragesco.

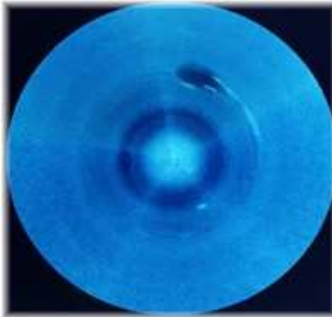


Marte Hubble 26/6/95

Auroras boreales en todos los planetas, que también son huecos




Saturn Aurora HST • STIS
PRC88-05 • ST Sci OPO • January 7, 1998 • J. Trauger (JPL) and NASA



Neptuno VIKING II




Titán



Venus



Júpiter, Hubble 17/10/96

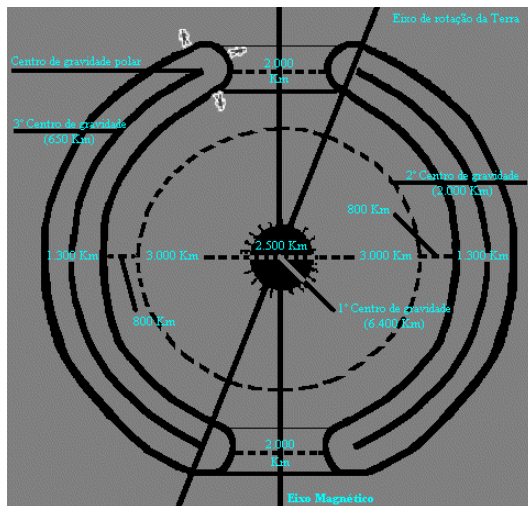


Luna de Júpiter
Europa

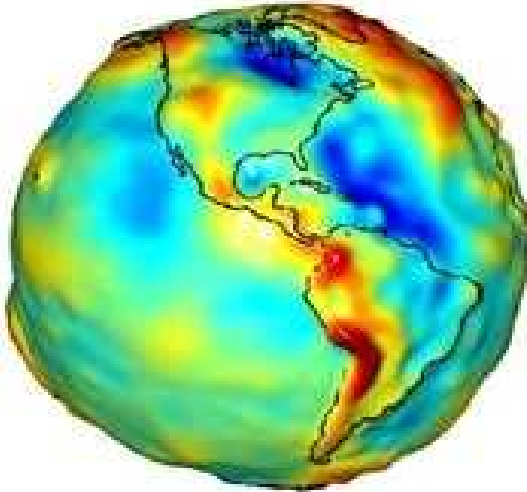
TRES PUNTOS CON GRAVEDAD CERO

Existen varias cavernas y accesos subterráneos que a razón de 4 Km. hora, **en quince días de camino** los indígenas cruzaban hasta 1.917 al otro lado, sin contar que a mitad, levitaban en cavernas sin gravedad. La gravedad disminuye conforme nos acercamos a la línea de gravedad, situada en el punto medio de la corteza terrestre y aumenta tras cruzarla y alejarse de ella.

Contrariamente a la creencia popular, la Tierra no tiene un único punto donde la gravedad es cero, sino tres. La línea vertical que recorre los polos, en el centro de la atmósfera interior, entre la tierra y el sol interno y en la propia línea de gravedad en medio de la corteza. Por otro lado las diferentes gravedades que hay en la Tierra hacen creer que la orografía interna es la responsable de estas diferencias.



Mapa gravitacional terrestre



GOOGLE EARTH

Situados en la Antártida, justo frente a la costa de Australia verán una bahía de icebergs rotos; esta era una zona de acceso para los submarinos Rusos; de hecho se encontraron varios mapas de 1945 en Berlín. (Pág.106) Un convoy de 38 submarinos Clase A. NKVD de la KGB cada uno con 42 pasajeros bajo el hielo de la Antártida a Agharta, (la nueva tierra).

Hay unos pequeños tramos de la Antártida que aún no han sido censurados por Google Earth; son enormes grutas de acceso, fácilmente

comprobables aquí.: 66°36'13 S 99°43'13 E y aquí: 66°33'11 S, 99°50'20 E. El tamaño de las entradas es de 150 metros aproximadamente.



Imagen de otra gruta, situada a 8 kilómetros de la anterior



EL PRIMER EXPEDICIONARIO, BYRD



Las famosas expediciones de Byrd se conocieron gracias al libro “Mundos más allá de los Polos”, de Amadeo Giannini. Afirmó que Byrd había volado, no por encima del Polo, sino hacia dentro de los grandes agujeros que llevan al interior de la Tierra. Ray Palmer, basándose principalmente

en el libro de Giannini, introdujo esta teoría en el número de diciembre de 1959 de su revista y, a raíz de ello, mantuvo una voluminosa correspondencia al respecto.



Biografía de Richard Evelyn Byrd

Richard Evelyn Byrd provenía de una de las mejores familias de Virginia. Un miembro de su familia fundó en 1737 Richmond, la capital de Virginia.

Nacido el 14 de Octubre de 1888 en Winchester, Virginia, estuvo primero en las escuelas de su ciudad natal, donde pronto se puso de manifiesto que corría sangre de aventurero por sus venas. Ya con doce años realizó completamente sólo un viaje alrededor del mundo. A continuación pasó por la academia militar de Virginia e ingresó en la academia naval, donde obtuvo su diploma en 1912.

Tres años después se casó el oficial de marina de 27 años con una chica de una familia distinguida de Nueva Inglaterra (USA), donde a partir de entonces vivió con su familia. Durante la Primera Guerra Mundial, Byrd mandó las fuerzas navales americanas en las aguas canadienses, y en esa época surge en él su pasión por volar.

En 1921 se le jubiló con el grado de "Lieutenant Commander" y Byrd decidió dedicarse por completo a las investigaciones polares, realizando sus famosos vuelos polares. En 1916 sobrevuela por primera vez el Polo Norte, y en Junio del año siguiente realiza Byrd un dramático vuelo trasatlántico desde Nueva York hasta Versur-Mer, en Normandía, Francia. Los 6000 kilómetros los recorrió en 46 horas; para aquel tiempo un grandísimo mérito.

Richard E. Byrd dirigió también diversas expediciones en la Antártida y en 1919 fue ascendido a contra-almirante por sus grandes

méritos. Pero sus mayores descubrimientos le esperaban todavía. En 1947 se adentró volando con su operador de radio 2.700 kilómetros en la apertura de la Tierra en el Polo Norte, sin ser consciente de ello al principio.

Nueve años más tarde, el 13 de Enero de 1956, lo hizo también en el Polo Sur. Esta vez sin embargo voló Richard E. Byrd adentrándose 3700 kilómetros en el interior de la Tierra. Catorce meses después, el 11 de Marzo de 1957, moría Byrd decepcionado por no habersele permitido compartir sus inmensos descubrimientos con la Humanidad. El encargo que recibió el almirante Byrd fue claramente definido por la Navy: sobrevolar el Polo Norte. Esto debía acaecer el 19 de Febrero de 1947. Pero en realidad voló Byrd, sin ser al principio consciente de ello, adentrándose en el interior de la Tierra. Byrd descubrió una entrada al "mundo interior".

Byrd entró en contacto con los "altos y rubios seres con ojos azules". Recibió un mensaje para la Humanidad del "mundo exterior". Esta advertencia permaneció junto con anotaciones durante muchos años bajo llave. Autoridades del gobierno de los EE.UU., en especial el Pentágono, fueron los responsables de esta represión. El 2 de diciembre de 1946 se montó la más grande y costosa expedición. Reunió 13 buques, varias escuadrillas de aviones, 4.000 hombres y 300 investigadores, todos bajo el mando del Contraalmirante de la

Armada Richard E. Byrd. Como 2º en el mando fue nombrado el contraalmirante Richard Cruzen con el título de “Comandante de la Fuerza de Operaciones n. 68”.

- El Mount Olympus, crucero insignia en donde viaja Byrd
- 2 buques con hidroaviones, el Pine Island y el Curifuck
- 2 destructores, el Browson y el Henderson
- 2 guardacostas –rompehielos, el Nort Wind y el Burton Island
- 2 petroleros, el Cacapon y el Canisteo
- 2 buques transporte, el Merrick y el Yanksey
- El submarino Sennet
- El portaaviones Mar de Filipinas



2 de diciembre de 1946

Partió de una base situada en Norfolk. Antes de partir, el almirante Byrd dijo "Esta es la expedición más importante en la historia de la Tierra"



Poco después Byrd transmitía su primer radio-mensaje anunciando divisar desde el aire, a baja altitud, bellas tierras cubiertas de vegetación tropical, amén de lagos, ríos, montañas, etc. Esta noticia fue captada y

comentada en todo el mundo. Pero con la misma celeridad, la censura intervino: No más declaraciones ni mensajes abiertos. En adelante, lo que EE.UU. descubriera debería quedar para su propio provecho, en un ámbito ultra-secreto.

La hipótesis del posible fracaso de esta expedición polar de 1946-47, se destruye



cuando algunos años después, en 1956, se le encarga al mismo Byrd comandar una nueva y aún más costosa expedición, ¡otra vez al Polo Sur!.

Si en la expedición al Polo Norte Byrd sobrevoló "más allá" del Polo por 1,700 millas (2,700 kms.), en la expedición de la Antártida Byrd sobrevuela "más allá" del Polo Sur cubriendo 2.300 millas (3,700 kms.), habiendo encontrado, como en la vez anterior, una enorme área que calificó como "un vasto y nuevo territorio".



Esta vez el radio-mensaje enviado por Byrd (en el año 1956) decía textualmente::

“El 13 de enero miembros de la expedición de EE.UU. lograron un vuelo de 2.700 millas (4.320 kilómetros) desde la base de Mcmurdo Sound, que está a 400 millas (640 kilómetros) al oeste del Polo Sur, y penetraron una tierra

existente de 2.300 millas (3.680 kilómetros) más allá del Polo.”

El 13 de marzo de 1956 se cita a Byrd, del cual dijo: **“la actual expedición abrió una nueva tierra extensa”**. Mucha gente recuerda todavía las emocionantes declaraciones en la prensa después de las expediciones de Byrd. Anunciado como el explorador más grande del mundo, la mención de Byrd de nuevas tierras creó un gran interés.

Luego tales declaraciones se desvanecieron tan rápidamente como golpearon el aire. Los comentaristas de radio no hablaron ya de su descubrimiento, los noticiarios ya no mostraron imágenes de la expedición de Byrd y el asunto desapareció pronto del ojo público. ¿Por qué sucedió esto? ¿Descubrió Byrd realmente una tierra nueva que podría influenciar igual una lógica y diferente comprensión física de la creación de nuestro planeta? Este anuncio, pese a la censura, fue confirmado por la prensa norteamericana el 5 de Febrero de 1956.



Base McMurdo en la isla de Ross, en la Antártida.

Símbolo de la Antártida, como continente de paz entre naciones, trabajando juntos en la causa de la ciencia



El 11 de Marzo de 1957 en Boston mientras dormía, moría Byrd decepcionado por no habersele permitido compartir sus inmensos descubrimientos con la Humanidad. Estaba preparando otra expedición con objeto del Año Geofísico Internacional 1957-58. Este es el busto de Richard Evelyn Byrd en la Base McMurdo en la isla de Ross, en la Antártida. Byrd era miembro de la

Armada Norteamericana y a la vez experimentado piloto, a la par que explorador de la zonas árticas, pues en 1924-25 formó parte de la expedición Mc Millan a Groenlandia; efectuó su 1er. vuelo al año siguiente al Polo Norte; por lo que se le otorgó la Medalla de Honor del Congreso*: voló "sobre" el Polo Sur en, 1929 y luego encabezó dos expediciones antárticas: Del 28 al30 y del 33 al 35, con ayuda financiera de "magnates" como Edsel Ford y John Rockefeller Jr., quienes facilitaron más de U.S. \$400,000. Posteriormente, de 1939 al 41 encabezó una tercera expedición antártica, cuando el curso de la II Guerra Mundial vino a interrumpir este tipo de expediciones.

Terminada ésta, en 1945, se consideró que reunía suficientes méritos para organizar la nueva y gran expedición al Polo Sur, de la cual ya hemos hablado. Toda esta experiencia acumulada llevó a Byrd a declarar, poco antes de partir, en 1947, que "estaba por emprender la más importante expedición de la Historia de la Tierra". Desde 1955 fue nombrado Oficial a cargo de los Programas exploratorios de los EE.UU. y organiza la expedición "Deep Freeze". Permanece en el cargo hasta 1956 y muere poco después.

* Según se cita en la *Enciclopedia Británica*, en los años '70 (cuando ya se sabría lo suficiente), nacieron dudas acerca de si Byrd efectivamente sobrevoló el Polo Norte.

EL DIARIO SECRETO DEL ALMIRANTE

De cualquier modo, los relatos más extraordinarios provienen del almirante piloto Byrd, que con su vuelo aéreo, entró en el interior de los dos Polos, sobre volando lagos y ríos cristalinos, tierras muy frondosas, en donde pastaban toda clase de animales, comprendidos los mamuts, bajo un sol tibio y dulce. Lo definió "Aquel continente encantado en el cielo, tierra de perenne misterio". Ha sido definida la más grande expedición de la historia humana, pero también la más censurada.

De las notas de su diario de a bordo, de la cuarta expedición polar, extraigo algunas frases que nos han revelado como él había adquirido una conciencia extraordinaria sobre tantas realidades, tanto humanas como planetarias, a través de su "contacto" con aquellas Civilizaciones Superiores.

"Debo escribir este diario a escondidas y en absoluto secreto. Se refiere a mi vuelo Ártico del 19 de febrero del año 1947. Vendrá un tiempo en el que la racionalidad de los hombres deberá disolverse en la nada y entonces se deberá aceptar la inevitabilidad de la Verdad. Yo no tengo la libertad de divulgar la documentación que sigue, quizás nunca verá la luz, pero debo, de cualquier forma, hacer mi deber y relatarla aquí con la

esperanza de que un día todos puedan leerla, en un mundo en el que el egoísmo y la avidez de ciertos hombres ya no podrán suprimir la Verdad".

..."Extensiones de hielo y nieve bajo nosotros, vistas coloraciones amarillentas con dibujos lineales. Alterada la ruta para un mejor examen de estas configuraciones coloreadas, también vistas coloraciones violáceas y rosadas". "Tanto la brújula magnética como la aguja giroscópica comienzan a girar y a oscilar, no nos es posible mantener nuestra ruta con los instrumentos. Señalamos la dirección con la brújula solar, todo parece aún en orden. Los controles parecen lentos en la respuesta y en el funcionamiento, pero no hay indicación de congelamiento".

..."29 minutos de vuelo transcurridos desde el primer avistamiento de los montes, no se trata de una alucinación.

Es una pequeña cadena de montañas que nunca habíamos visto antes".

..."Además de las montañas hay algo que parece ser un valle con un pequeño río o riachuelo que discurre hacia la parte central. ¡No debería haber ningún valle verde aquí abajo! ¡Hay algo decididamente extraño y anormal aquí!

¡Deberíamos sobrevolar sólo hielo y nieve! A la izquierda hay grandes bosques en las laderas

de los montes. Nuestros instrumentos de navegación todavía giran como enloquecidos".

..."Altero la altitud a 1400 pies y efectúo un giro completo a izquierda para examinar mejor el valle que está debajo. Es verde con musgo e hierba muy tupida. La luz aquí parece diferente. No soy capaz de ver el Sol. Damos otro giro a la izquierda y avistamos algo que parece ser algún tipo de gran animal. ¡Se parece a un elefante! ¡¡¡NO!!!. ¡Parece ser un mamut! ¡Es increíble! ¡Sin embargo es así! Descendemos a cota 1000 pies y uso un prismático para examinar mejor al animal. Está confirmado, se trata de un animal semejante al mamut".

..."Encontramos otras colinas verdes. El indicador de la temperatura exterior marca 24° centígrados. Ahora seguimos sobre nuestra ruta. Los instrumentos de abordo, ahora, parecen normales. Quedo perplejo ante sus reacciones. Intento contactar el campo base. La radio no funciona".

..."El paisaje circundante parece nivelado y normal. Delante de nosotros avistamos aquello que parece ser ¡¡¡una ciudad!!! ¡Es imposible! El avión parece ligero y extrañamente flotante. ¡Los controles se niegan a responder! ¡Dios mío! A nuestra derecha y a nuestra izquierda hay aparatos de extraño tipo. Se aproximan y algo

irradia de ellos. Ahora están bastante cerca para ver sus insignias. Es un símbolo extraño. ¿Dónde estamos? ¿Qué ha sucedido? Otra vez tiro decididamente de los mandos. ¡¡¡No responden!!! Estamos atrapados firmemente por una especie de invisible cepo de acero".

..."¡Nuestra radio grazna y llega una voz que habla en inglés con acento que parece decididamente nórdico o alemán! El mensaje es: - Bienvenido a nuestro territorio, Almirante. Os haremos aterrizar exactamente dentro de siete minutos.

Relajaros, Almirante, estáis en buenas manos -. Me doy cuenta de que los motores de nuestro avión están apagados. El aparato está bajo un extraño control y ahora vira sólo".

..."Recibimos otro mensaje radio. Estamos iniciando la maniobra de aterrizaje y en breve el avión vibra ligeramente comenzando a descender como sostenido por un enorme, invisible, ascensor".

..."Algunos hombres se están aproximando, a pie, al avión. Son altos y tienen el pelo rubio. A lo lejos hay una gran ciudad destellante, vibrante con los colores del arco iris. No sé lo que sucederá ahora, pero no veo trazas de armas sobre los que se aproximan. Ahora oigo una voz

que me ordena, llamándome por mi nombre, de abrir la puerta. Ejecuto".

Después de estos apuntes, sacados del "diario de abordo", el Almirante anota lo que sucede: ..."De este punto en adelante escribo los acontecimientos que siguen, volviéndolos a llamar a la memoria. Esto asienta la imaginación y parecería una locura sino hubiese acaecido verdaderamente.

El técnico y yo fuimos sacados del avión y acogidos cordialmente. Luego fuimos embarcados sobre un pequeño medio de transporte semejante a una plataforma pero sin ruedas. Nos condujo hacia la ciudad destellante con extrema celeridad. Mientras nos aproximábamos, la ciudad parecía hecha de cristal. Alcanzamos en poco tiempo un gran edificio, de un estilo que nunca, antes, había visto. ¡Parecía haber salido de los diseños de Frank Lloyd Wright, o quizás más precisamente de una escena de Buck Rogers!

Nos ofrecieron un tipo de bebida caliente de algo que nunca había saboreado. Era deliciosa. Después de unos 10 minutos, dos de nuestros sorprendentes anfitriones vinieron a nuestro alojamiento, invitándome a seguirlos. No tenía otra elección que obedecer. Deje a mi técnico-radio y caminamos un poco hasta entrar en

aquello que parecía ser un ascensor. Descendimos durante unos instantes, el ascensor se paró y la puerta se deslizó hacia arriba silenciosamente. Proseguimos luego por un largo corredor iluminado por una luz rosa que parecía emanar de las mismas paredes.

Uno de los seres hizo señal de pararnos ante una gran puerta. Encima de esta había una inscripción que yo no estaba en grado de leer. La gran puerta se deslizó sin ruido y fui invitado a entrar. Uno de los anfitriones dijo: - No tenga miedo, Almirante, vais a tener un coloquio con el Maestro. - Entré y mis ojos se adecuaron lentamente a la maravillosa coloración que parecía llenar completamente la estancia.

Entonces comencé a ver aquello que me rodeaba. Aquello que se mostró a mis ojos era la vista más sorprendente de toda mi vida. En efecto, era demasiado magnífica para poder ser descrita. Era deliciosa. No creo que existan términos humanos capaces de describirla, en cada detalle, con justicia. Mis pensamientos fueron interrumpidos dulcemente por una voz cálida y melodiosa: "Le doy la bienvenida a nuestro territorio, Almirante".

Vi un hombre de facciones delicadas y con las señales de la edad sobre su rostro. Estaba sentado en una mesa grande. Me invitó a

sentarme en una de las sillas. Después de sentarme, unió la punta de sus dedos y sonrió. Habló de nuevo dulcemente y dijo cuanto sigue: - Lo hemos dejado entrar aquí porque usted es de carácter noble y bien conocido en el mundo de superficie, Almirante-. ¡Mundo de superficie! ¡Casi quede sin aliento!

"Si - recalcó el Maestro con una sonrisa - Usted se encuentra en el territorio de los Arianos, el Mundo sumergido de la Tierra. No retardaremos mucho su misión y seréis acompañados de vuelta sobre la superficie y además sin peligro. Pero ahora, Almirante, le diré el motivo de su convocación aquí. Nuestro interés comenzó exactamente inmediatamente después de la explosión de la primera bomba atómica por parte de vuestra raza sobre Hiroshima y Nagashaki, en Japón. Fue en aquel momento inquietante cuando expedimos sobre vuestro mundo de superficie nuestros medios voladores.

Los Flugelrads, para investigar sobre aquello que vuestra raza había hecho. Esta es, obviamente, historia pasada, Almirante, pero permítame seguir. Vea, nosotros nunca, antes de ahora, habíamos interferido en las guerras y en la barbarie de vuestra raza, pero ahora debemos hacerlo en cuanto vosotros habéis aprendido a manipular un tipo de energía, la atómica, que no

es, de hecho, para el hombre. Nuestros emisarios ya han entregado mensajes a las potencias de vuestro mundo y sin embargo estas no los atienden. Ahora usted ha sido elegido para ser testigo de que nuestro mundo existe. Vea, nuestra cultura y nuestra ciencia están miles de años por delante de las vuestras, Almirante". Lo interrumpí: "¡Pero todo esto que tiene que ver conmigo, Señor!". Los ojos del Maestro parecían penetrar de forma profunda en mi mente y después de haberme estudiado un momento, contestó: "Vuestra raza ha alcanzado el punto de no retorno, porque hay algunos, entre vosotros, que destruirían todo vuestro mundo antes que renunciar al poder, así como lo conocen...".

Asentí y el Maestro continuó: "Desde 1945 en adelante, hemos intentado entrar en contacto con vuestra raza pero nuestros esfuerzos han sido acogidos con hostilidad: se hizo fuego contra nuestro Flugelrads. Si, hasta fueron seguidos con maldad y animosidad por vuestros aviones de combate. Así ahora, hijo mío, le digo que hay una gran tempestad en el horizonte, para vuestro mundo, una furia negra que no se extinguirá durante varios años. No habrá defensa con vuestras armas, no habrá seguridad en vuestra ciencia. Asolará hasta que cada flor de vuestra cultura haya sido pisoteada y todas las cosas humanas sean dispersadas en el caos. La

reciente guerra ha sido solamente un preludio a cuanto todavía debe advenir a vuestra raza.

Nosotros, aquí, podemos verlo más claramente a cada hora... ¿Cree que me equivoco?" "No - contesté - ya ha sucedido una vez en el pasado; llegaron los años oscuros y duraron 500 años". "¡Si, hijo mío - replicó el Maestro - los años oscuros que llegarán ahora para vuestra raza, cubrirán la Tierra con un paño mortuario, pero creo que alguno, entre vosotros, sobrevivirá a la tempestad, más que esto no sé! Nosotros vemos en un futuro lejano emerger de nuevo, de las ruinas de vuestra raza, un mundo nuevo en busca de sus legendarios tesoros perdidos y estos estarán aquí, hijo mío, al seguro en nuestro poder. Cuando llegará el momento apareceremos para ayudar a vivir vuestra cultura y vuestra raza.

Quizás, para entonces, habréis aprendido la futilidad de la guerra y de su lucha... y después de aquel momento una parte de vuestra cultura y ciencia os serán restituidas para que vuestra raza pueda recomenzar. Usted, hijo mío, debe volver al Mundo de Superficie con este mensaje...". Con estas palabras decisivas, nuestro encuentro parecía llegar a término.

Por un momento me pareció vivir un sueño... y, sin embargo sabía que aquella era la realidad

y por alguna extraña razón me incline levemente, no sé si por respeto o humildad. De improviso me di cuenta de que los dos fantásticos anfitriones, que me habían conducido aquí, estaban de nuevo a mi lado. "Por aquí, Almirante", me indicó uno de Ellos.

Me giré una vez más antes de salir y miré al Maestro. Una dulce sonrisa estaba impresa en su anciano y delicado rostro. "Adiós, hijo mío", me dijo e hizo un gesto suave con su grácil mano, un gesto de paz y nuestro encuentro llegó definitivamente a su fin. Salimos rápidamente de la estancia del Maestro por la gran puerta y entramos otra vez en el ascensor. La puerta descendió silenciosamente y nos movimos inmediatamente hacía lo alto.

Uno de mis anfitriones habló de nuevo: "Ahora debemos apresurarnos, Almirante, en cuanto el Maestro no desea retardar más vuestro programa previsto y debéis volver a vuestra raza con su mensaje". No dije nada, todo esto era casi inconcebible y, una vez más mis pensamientos se interrumpieron apenas nos paramos. Entré en la estancia y estuve de nuevo con mi técnico-radio. Tenía una expresión ansiosa sobre su rostro. Acercándome dije: "Todo está bien, Howie, todo está bien".

Los dos seres nos señalaron el medio en espera, salimos y pronto alcanzamos nuestro avión. Los motores estaban al mínimo y nos embarcamos inmediatamente. La atmósfera, ahora, estaba cargada de un cierto aire de urgencia. Cuando la puerta estuvo cerrada, el avión fue inmediatamente transportado a lo alto por aquella fuerza invisible hasta que alcanzamos los 2.700 pies. Dos de los medios aéreos estaban a nuestros flancos, a una cierta distancia, haciéndonos planear a lo largo de la vía del retorno. Debo remarcar que el indicador de velocidad no indicaba nada, sin embargo nos estábamos moviendo muy rápidamente.

...Recibimos un mensaje radio: "Ahora os dejamos, Almirante, vuestros controles están libres. ¡¡¡Wiedersehen!!! Miramos por un instante los Flugelrads, hasta que desaparecieron en el cielo azul pálido. El avión pareció, de improviso, capturado, por una corriente ascensional. Tomamos inmediatamente el control. No hablamos durante un rato, cada uno de nosotros estaba inmerso en sus propios pensamientos.

...Sobrevolamos nuevamente extensiones de cielo y nieve, a unos 27 minutos del campo base. Enviamos un mensaje radio, nos contestan. Tenemos condiciones normales... normales. Del campo base expresan alivio por haber establecido nuevamente el contacto.

...Aterrizamos suavemente en el campo base. Tengo una misión que cumplir.

...11 de marzo de 1947. He tenido, apenas, un encuentro de Estado Mayor en el Pentágono. He relatado enteramente mi descubrimiento y el mensaje del Maestro. Todo ha sido debidamente registrado. El Presidente ha sido puesto al corriente. Me retienen algunas horas (exactamente 6 horas y 39 minutos). Soy cuidadosamente interrogado por las Top Security Forces y por un equipo médico. ¡¡¡Es un tormento!!! Me ponen bajo estrecho control de los medios de Seguridad Nacional de los Estados Unidos de América. Me recuerdan que soy un militar y que, por consiguiente, debo obedecer las órdenes.

...Última anotación: 30 de diciembre de 1956. Estos últimos años, transcurridos desde el 1947 hasta hoy, no han sido buenos... He aquí, pues, mi última anotación en este singular diario. Concluyendo, debo afirmar que, debidamente, he mantenido secreto este argumento, como se me ordenó, durante todos estos años. He hecho esto contra todo principio mío de integridad moral. Ahora siento aproximarse la gran noche y este secreto no morirá conmigo, sino, como toda verdad, triunfará.

Esta es la única esperanza para el género humano. ¡He visto la verdad y esta ha revigorizado mi espíritu donándome la libertad! He hecho mi deber con relación al monstruoso complejo industrial militar. Ahora la larga noche comienza a aproximarse, pero habrá un epílogo. Como la larga noche del Antártico termina, así el sol brillante de la verdad surgirá de nuevo y aquellos que pertenecen a las tinieblas perecerán a su luz...

Porque yo he visto "**Aquella Tierra más allá del Polo, aquel Centro del Gran Desconocido**".

EL OCULTAMIENTO DE LA VERDAD

Transcripción del artículo de
F. Idille:

El Almirante Richard Evelyn Byrd Gran Canciller de la Orden de Lafayette y de La Cruz del Mérito, Secretario perpetuo de La Academia Federal de La Marina Americana y de las Ciencias.



L'Amiral Byrd photo prise de "l'Histoire Universelle Des Explorations"
édité par la Nouvelle Librairie de France (Paris 1952)

Según las afirmaciones de un artículo de Jean Brun de la revista Nostra n° 425 de la semana del 29 de Junio al 4 de Julio de 1980, el Almirante Byrd habría vivido una aventura "extraordinaria" en los Glaciales del Polo Norte: "Byrd, acompañado de 3 personas iban caminando horas sobre el hielo, escalando los picos de hielo. De pronto de una cumbre, descubrieron un espectáculo inolvidable: Un valle estrecho y profundo cubierto de una vegetación abundante y aparentemente iluminada por un Sol caliente permanente. Un verdadero Oasis de vida en medio de un gran Desierto de Hielo.

Consultando su termómetro la temperatura era -50°C. Su colega el Capitán Fitin escribe en el periódico de la misión: "El 14 de Junio de 1926 a 74 metros de Altitud a 12h 08. Los 4 hombres se pusieron a utilizar sus cuerdas para llegar a la maravillosa vegetación que se extendía sobre una centena de metros.

Después de una larga hora de bajada, habían cambiado de mundo. Una vegetación abundante. El calor suave (el termómetro indicaba 19.8°C) los obliga a quitar sus trajes de exploradores polares. Byrd y sus compañeros vieron pequeñas riberas, lagos y colinas con vegetación. A 1500 m. aproximadamente, vieron una mancha gris que se movía lentamente. Con sus binoculares, el Almirante Byrd observa un animal con pelaje gris. Un animal que se parecía a un Mamut.

La hora avanzada, la exploración tenía que terminarse. El cansancio, la falta de provisiones, la descarga de las baterías de la radio los obliga a regresar a la base. Después de recuperar fuerzas y renovar los equipos, Byrd y sus compañeros tomaron de nuevo el camino para tratar de encontrar lo que ellos llamaron "el paraíso perdido". Pero les fue imposible encontrar de nuevo el valle. Situado a algunos kilómetros del polo geográfico, le había sido imposible al capitán Fitin efectuar la medida de las coordenadas topográficas."

Después de leer esta historia, podríamos creer que esto sería un libro de ficción o fantástico. Pero si tomamos en cuenta que Byrd participo a otras exploraciones polares entre otras, en 1929, 1936, 1947, 1956. Y al final de esas expediciones, él hizo estas declaraciones Insólitas, extraídas del libro de R.Bernard: **"Febrero 1947 : "Me gustaría ver esta tierra más allá del polo (Norte). Esta tierra que es el centro del gran Misterio".** (Declaración del Vice Almirante Byrd antes de su viaje de 2700 Km. más allá del Polo Norte. Visitado en 1926. Hubo también una expedición en 1929 al Polo Sur).

Noviembre 1955 : " Es la más importante exploración de la historia de la humanidad". (Declaraciones del Vice Almirante Byrd antes de su viaje para explorar la tierra más allá del polo sur).

Enero 1956 : El 13 de enero, los miembros de la expedición americana hicieron un vuelo de 4300

Km desde la base de McMurdo Sound , situada a 640 Km al oeste del polo sur y penetra en una tierra sobre una distancia de 3700 km más allá del polo. (Mensaje radio que provenía de la expedición Antártica de Byrd confirmado por la prensa americana del 5 de febrero de 1956).

Marzo 1956: "La actual misión de exploración ha abierto un nuevo y vasto territorio." (Declaración de Byrd el 13 de marzo de 1956 a su regreso del Polo Sur). Señalemos la importancia de la palabra MAS ALLÁ y no ENCIMA utilizada por Byrd. Si Byrd había volado encima del Polo Norte y Sur, en dirección de los inmensos territorios congelados que se extienden Según la geografía clásica del otro lado del polo, sería difícil de comprender porque el Vice Almirante Byrd habría calificado estos territorios de " Gran Misterio".

Veamos lo que nos dice R. Bernard en su extraordinario libro: "**Si miramos una carta del Polo Norte, por ejemplo si medimos las distancias al polo geográfico, de algunos países alrededor, Siberia, Spitzberg, Alaska, Canadá, Finlandia, Noruega, Groenlandia, Islandia, esas distancias son todas inferiores a 2700 Km. Sin embargo Byrd no sobrevoló ninguna tierra conocida en 1947. El dijo que había pasado más allá del polo a 2700 km, después fue obligado a regresar, ya que la reserva de carburante de su avión disminuía. Y como su avión avanzaba más allá del polo, aparecieron regiones libres**

de hielo, con lagos y con montañas cubiertas de árboles, y también un animal que se parecía a un mamut prehistórico. Todo esto fue escrito por los tripulantes del avión y después del breve anuncio basado sobre el dialogo radio de Byrd publicado en la prensa americana, toda publicidad posterior fue suprimida por el gobierno para el que Byrd trabajaba, y que tenía razones políticas y militares evidentes para esconder este descubrimiento."

La única manera de comprender las declaraciones enigmáticas de Byrd, nos dice R. Bernard es de "alejarse de la Teoría oficial sobre la formación de la tierra y de aceptar una nueva teoría, que mostraría que **las extremidades Árticas y Antárticas no son convexas (como una naranja) sino cóncavas (como una manzana)."**

R. Bernard continua su explicación: "**Byrd entró simplemente en los huecos polares, que penetran al interior hueco de la tierra, ahí donde existe un Clima Tropical y donde se desarrolla una vida vegetal animal y humana que nos es desconocida actualmente y que los gobiernos nos esconden, ya que ellos saben que de ahí salen ciertos ovnis, probando que la civilización desarrollada por esa gente del interior de la tierra supera grandemente nuestras capacidades tecnológicas, y que no tenemos ningún interés a tratar de afrontarlos "**

Según R. Bernard , Ray Palmer, redactor de la revista "Flying Saucers" ("Platillos Voladores") en un artículo del año 1959 sobre la "Teoría de la Tierra Hueca" se relata: **"Muchos lectores creen que los vuelos aéreos comerciales pasan continuamente encima del polo hacia el otro lado de nuestro planeta. Esto no es verdad, no es así, aunque los oficiales de las aerolíneas aseguran que sí pasan. ¿Porque no es verdad?, porque ellos hacen maniobras de pilotaje que eliminan automáticamente todo vuelo en línea directa más allá del polo. Examinando los trayectos de vuelos sobre las regiones polares, nos damos cuenta que esos trayectos evitan siempre el polo o pasan a lado, pero no pasan sobre el jamás"**.

¿No es extraño?... No cabe duda que si anunciaran un vuelo pasando directamente por encima del polo, habría mucha gente que quisiera probar una sensación diferente. Sin embargo, **ninguna aerolínea ha propuesto alguna vez un vuelo así. Todos los itinerarios pasan a lado de este punto estratégico**, ¿por qué? ¿No será porque si el avión llegara al Polo en vez de pasar al otro lado del polo, se hundiría en esta tierra más allá del polo, "El centro del Gran Misterio" como lo decía el Vice Almirante Byrd?




Esta foto de la izquierda fue tomada el 23 de noviembre de 1968 por el Satélite Norteamericano Essa 7 a la vertical del Polo Norte y fue publicada por la primera vez en junio 1970 por la revista "Flying Saucers". **(Nota de Tito Martínez: en esta**

foto de satélite vemos como el Polo Norte está tapado con un gran círculo negro, sencillamente para ocultar la realidad de la apertura polar norte. Lo que vemos en esta foto no es la Apertura Polar Norte, sino el ocultamiento o censura gubernamental de dicha Apertura Polar, por eso es que aparece de color negro, ya que si no tuviera ese parche circular negro, la apertura aparecía totalmente blanca, a causa de la luz procedente del Sol interno del Planeta).

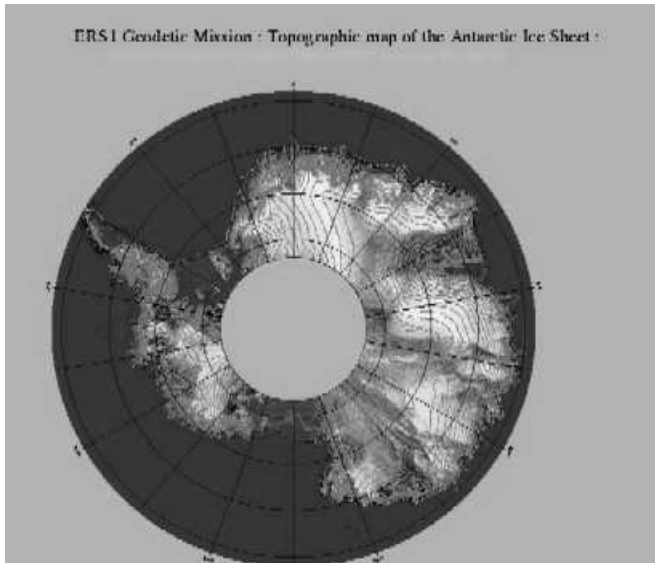
La segunda foto de la derecha pertenece un documento de la N.A.S.A que el autor de este artículo, (F.Idille) obtuvo personalmente en 1975, de la Agencia Usis, Este documento es una foto mosaico, realizada por el Dr. David S.Johnson del "National Environnement Satellite Center", de fotos tomadas por el Satelite ESSA en abril 1967. Constatamos otra vez que la zona que concierne el

Polo Norte ha sido aquí simplemente retirada sin explicación.

(Nota: en esta foto vemos una vez más como la Apertura Polar Norte ha sido tapada con un parche negro por la censura del gobierno norteamericano).



El 12 de marzo del 2001, el internauta R.Sauquere envió la foto que proviene del siguiente sitio (Sitio completamente científico que estudia los fenómenos oceanográficos y otros):



<http://www.obs-mip.fr/omp/legos/francais/rech/calottes/index.htm>

Esta foto viene a confirmar lo que se está escondiendo realmente al mundo entero. **(Nota de Tito Martínez: esta foto de la Antártida, tomada por un satélite es aún más impresionante que las anteriores, corresponde a la Apertura Polar Sur, en ella la censura gubernamental norteamericana también ha eliminado dicha Apertura Polar, para ocultar su existencia).**

OTROS INTENTOS

Muchos intentos fracasaron dadas las inmensas dificultades, hasta que en 1909 un explorador Norteamericano, Dr. Frederick A. Cook, anunció haber arribado al Polo Norte, en Junio de 1908.

Pocos días después, el Contralmirante (norteamericano también) Robert E. Peary, declaró que "era falso lo anunciado por Cook y que en cambio él sí había llegado al Polo Norte en Junio de 1909". Las discusiones entre ambos llegaron hasta el Congreso Norteamericano, quien nombró una Comisión Investigadora compuesta por miembros de la Sociedad Nacional Geográfica de los EE.UU., que nunca encontró pruebas que pudieran comprobar que lo que decía Cook era cierto. . . ni que lo que decía Peary lo era tampoco.

*** Más tarde F. Cook admitiría por su parte "haberse equivocado en sus cálculos". Sobre la controversia surgida, no faltan quienes convencidos que ni Cook ni Peary llegaron al Polo Norte, atribuyan su conquista a Amundsen, el mismo descubridor del Polo Sur, guiando el dirigible "Norge ". Así lo afirma, entre otros R. Crenshaw en su reciente libro "Peary, discovery of the North Pole: fact or fiction?"*

En Diciembre de 1929 se realizó una expedición polar al mando del entonces Capitán George H. Wilkins, que fue el primer explorador en volar sobre el Antártico. Anteriormente Wilkins (australiano de nacimiento) había tomado parte en la expedición canadiense (por tierra) de Stefansson y luego al Antártico, también por tierra, con la expedición de Shakleton (años 1920-21). Dirigió después tres expediciones australianas: una al polo Norte y 2 más al polo Sur. En la expedición de 1929, Wilkins tomó conocimiento de "una tierra más allá del polo Sur", lo que hizo comentar al famoso explorador ruso Dumbrova lo siguiente: "El memorable descubrimiento realizado (por Wilkins) en Diciembre (1929), de un territorio hasta ahora desconocido más allá del polo Sur, exige que la Ciencia revise el concepto que se tuvo, por siglos, acerca del perfil de la Tierra". Si Dumbrova hubiera leído más tarde acerca de las expediciones de Byrd al polo Norte, en que también habló usando casi las mismas palabras que Wilkins de "una tierra desconocida más allá del polo Norte", hubiera modificado su declaración y afirmado:

"Los memorables descubrimientos realizados hasta la fecha, de la existencia de territorios desconocidos más allá de los Polos, exige que la Ciencia revise el concepto que se tuvo por siglos acerca de los perfiles de la Tierra".

¿A qué revisión de conceptos aludía Dumbrova?,

¿A qué conceptos que se daban por aceptados desde muy antiguo?

Durante siglos, la Ciencia (oficial), ha mantenido que los polos son superficies cubiertas de hielo. Si los perfiles de tales polos deben ser "revisados imperativamente, a raíz de lo descubierto por exploradores que han sobrevolado tierras más allá de los mismos", ¿qué crédito ulterior podemos seguir dando a la hipótesis, —tercamente mantenida por siglos— acerca de un mundo macizo que contradice la existencia de áreas desconocidas a inmediaciones de los polos y que se prolongan hacia el interior de la Tierra?

Al respecto, son también dignas de ser citadas las expediciones alemanas, propugnadas por Adolfo Hitler, quien recogiendo las creencias en una Tierra Hueca, de su maestro Klaus Haushofer, financió varias expediciones en diferentes parte del globo, con el fin de "encontrar las puertas que conducían al Reino de Agartha o Mundo Interno", aunque sin éxito. De las expediciones polares alemanas, la penúltima fue la que tuvo lugar en 1939, justamente a principios de la II Guerra Mundial y tuvo un éxito mayor que las anteriores al haber anunciado la existencia de "tierra verde y ondulada, cuajada de lagos", lo cual no fue tomado debidamente en cuenta quizá por la proximidad del gran conflicto.

La creencia de Hitler no se limitaba a la existencia de una Tierra cóncava sino que se extendía a que estaba habitada por una super-raza con la cual la germana estaba emparentada, por lo cual el III Reich, que él comandaba, había sido elegido para traer al mundo un "Nuevo Orden", con Alemania a la cabeza.

Curiosamente Hitler no avizó sino aspectos negativos de dicha relación pues, acuciado por su afán de poder cayó presa de influencias siniestras, que le hacían ver al "super-hombre" del mundo interno como a un ser "intrépido y cruel" hasta al punto de haberle infundido terror, según lo declarara a Hermann Rauschning, Gauletier (Gobernador) de Danzig.

Al parecer los hallazgos alemanes de tierras "más allá de los Polos" no cayeron en el vacío, pues al finalizar la Guerra y ya vencida Alemania tuvo lugar un extraño episodio que resulta casi inexplicable, a no ser que se contemple la posibilidad de que finalmente se hubiera llegado a establecer algún tipo de contacto con el Mundo Interior.

El hecho está relacionado con la aparición en las costas de Mar del Plata (Argentina), de un Submarino de la Armada Alemana, el U-530. Esto ocurre el 10 de Julio de 1945, cuatro meses y medio después de haber zarpado de Alemania en

una "misión secreta" que sus tripulantes se niegan a revelar, pese a todos los interrogatorios, y pese a que un mes antes el Almirante germano Doenitz había dado la orden de entregar todas las unidades navales a los aliados en el puerto más cercano. No portan Libro de Bitácora y han destruido todo el instrumental de rumbo y navegación. El joven Capitán (25 años), Otto Wermoutt ostenta orgulloso sus insignias y condecoraciones, mostrando estar satisfecho por el éxito de su misión. Tanto él, como el resto de la tripulación (todos muy jóvenes), son trasladados aceleradamente a los EE.UU. con toda la seguridad posible, mientras que en Nuremberg se inician los juicios que declararán criminales de guerra a los altos jefes militares, a excepción de Doenitz, quien será tratado como el "gran Almirante", ¿quizá por sus revelaciones a los aliados? Y muy poco después se prepara la expedición cuasi-bélica del Almirante Byrd hacia la Antártida.

Hitler mantenía que existían formas de poder comunicarse con la raza habitada en el mundo Interno. Esto habría sido logrado por las sociedades secretas germanas, como las del Grupo Thule y la Logia Luminosa de Klaus Haushofer, habiéndose obtenido revelaciones en las que se apoyaba la doctrina del Nacional Socialismo, por lo cual ellos habían quedado encargados de la "purificación del mundo externo". Esta última conclusión, infundada desde todo punto de vista,

llevó a los jefes nazis y en especial a Adolfo Hitler, —sintiéndose un mesías—, el acometer y casi lograr la conquista del mundo externo. Baste con señalar que gran parte del sistema filosófico del Nacional-Socialismo alemán se basó en la creencia de que los S.S. eran los mensajeros de los habitantes del interior de la Tierra. Pero señalamos también la importancia que tuvo (y tiene) el conocimiento de éste gran secreto, que además de haber influenciado mentes negativizadas por su avidez de poder, causando la casi destrucción del mundo conocido (II Guerra Mundial), constituyó la causal de las llamadas "carrera hacia la Luna" y "conquista del Espacio".

“Estamos en abril de 1942. Alemania vierte todas sus fuerzas en la guerra. Nada, al parecer, es capaz de desviar a los técnicos, a los sabios y a los militares de su tarea inmediata. Sin embargo, una expedición organizada, con asentimiento de Goering, de Himmler y de Hitler, abandona el Reich con gran sigilo. Forman esta expedición algunos de los mejores especialistas del radar. Bajo la dirección del doctor Heinz Fisher, conocido por sus trabajos sobre los rayos infrarrojos, desembarcan en la isla báltica de Rugen. Van provistos de los aparatos de radar más perfeccionados. Estos aparatos son todavía raros en esta época, y están repartidos en los puntos neurálgicos de la defensa alemana. Pero las observaciones que van a realizarse en la isla de Rugen son consideradas,

por el alto Estado Mayor de Marina, como de importancia capital para la ofensiva que Hitler se apresta a desencadenar en todos los frentes.

No bien hubieron llegado, el doctor Fisher apuntó los aparatos al cielo, en un ángulo de cuarenta y nueve grados Salta a la vista que nada hay que detectar en la dirección elegida. Los otros miembros de la expedición creen que se trata de un ensayo. Ignoran lo que se espera de ellos. Más tarde les será revelado el objeto de la expedición. Desconcertados, comprueban que los aparatos siguen apuntando en la misma dirección durante muchos días. Entonces se les da esta explicación: El Führer tiene buenas razones para creer que la Tierra no es convexa, sino cóncava. No habitamos en el exterior del Globo, sino en su interior. Nuestra posición es comparable a la de las moscas que andan por el interior de una esfera. El objeto de la expedición es demostrar científicamente esta verdad. Gracias a la reflexión de las ondas del radar, que se propagan en línea recta, se obtendrán imágenes de puntos extraordinariamente alejados en el interior de la esfera. El segundo objeto de la expedición es obtener, por reflexión, imágenes de la flota inglesa anclada en Scapaflow”

Todo esto quizás nos explique el por qué ha habido cautela y cuidado en la forma como debía ser revelado este gran misterio, y explique también

la resistencia en dar a conocer a una humanidad no prevenida, en forma abrupta y oficial, la existencia bajo nuestros pies de un mundo habitado más extenso que el nuestro y muchísimo más adelantado.

En el siguiente extracto del artículo “La antártica chilena y la misión Bianchi 1947-52” de Cesar Espinoza y María del Rosario Orellana se dice que:

“(...) el año 1939 marca el inicio de las reclamaciones y pretensiones hacia territorio blanco, dando origen a lo que se conocerá como “carrera antártica”. El primer país en hacer oficial sus pretensiones fue Noruega, notificando de ello - entre otras naciones- al gobierno chileno. Para el presente capítulo se analizan las pretensiones extranjeras hacia el sector del continente antártico que Chile considera como propio, especialmente las estadounidenses, soviéticas, argentinas y británicas.

Estados Unidos carecía de títulos históricos al territorio antártico y no había presentado reclamaciones oficiales, absteniéndose de reconocer las reclamaciones que habían hecho los otros países fueran éstas basadas en el descubrimiento, derechos coloniales o continuidades y contigüidad geográfica. Este país enfatizaba –inicialmente- la necesidad de tener

ocupación efectiva del territorio aludido, sin siquiera poder cumplir con ese requisitos ellos mismos.

Las primeras expediciones estadounidenses al continente blanco habían sido de carácter privado, las más conocidas fueron las realizadas por el Almirante Richard E. Byrd entre los años 1928 - 1930 y 1933 - 1935. En la década de 1940s., el carácter de las expediciones cambió ya que el financiamiento correrá por parte de gobierno estadounidense. Las principales orientaciones de la política antártica corresponden al Secretario de Estado Dean Acheson.

En esta época se enviaron cuatro expediciones oficiales a la Antártica. La primera fue la High Jump (1946- 1947), que estaba integrada por 4000 hombres y 13 navíos de la Armada y estuvo al mando de Richard H. Krusser, siendo su verdadero jefe el experimentado Richard E. Byrd; la segunda expedición al mando del Comandante Finne Ronne fue de carácter secreto y su objetivo era establecer una base en Bahía Margarita, Tierra de los Libertadores. Chile al enterarse de esta situación, pidió infructuosamente mandar un observador. La tercera expedición, al mando del comodoro G. L. Ketchum, se dirigió a Little America, un territorio considerado históricamente estadounidense a pesar de estar muy cerca de la pretensión australiana; la cuarta expedición fue denominada Operación Windmill. Al agravarse las

tensiones a fines de 1947 se dirigieron a la Antártica dos rompehielos estadounidenses y la Fuerza de Tarea 39 al mando del comandante G.L. Ketchum.

La actividad antártica estadounidense hasta ese momento tenía como objetivo conocer más acertadamente los recursos y riquezas que encerraba el continente y fortalecer sus aspiraciones frente a las de otros países europeos o latinoamericanos. En cuanto a su relación con los países antárticos latinoamericanos, ella se basaba en los planteamientos de la Guerra Fría y la necesidad de defender el continente frente a la amenaza comunista. En 1947, USA firmó un Tratado de Asistencia Recíproca (TIAR) obligándose a defender el Hemisferio Occidental – incluido el sector antártico- de intromisiones extracontinentales. Sin embargo, la interpretación estadounidense era territorialmente mucho más restrictiva que la que le otorgaba Chile y eso era reflejo de sus verdaderas aspiraciones antárticas.

Los países latinoamericanos consideran que el continente americano se extendía hasta el Polo Sur y de aquí sus alusiones a la Doctrina Monroe para alejar a Gran Bretaña de las aguas y del sector americano de la Antártica; en cambio, la interpretación estadounidense sostenía que el continente llega sólo hasta la latitud del Cabo de Hornos. Para poder lograr el apoyo latinoamericano

a su esquema de Guerra Fría, Estados Unidos reflató los viejos ideales panamericanistas y de buena vecindad, asegurando que respetaría y haría respetar la integridad territorial de las naciones latinoamericanas. Asimismo, se volvió más sensible a las demandas económicas y financieras de las débiles economías latinoamericanas. Sin embargo, debe señalar que ello no implicaba, en caso alguno, que fuese a despriorizar las demandas económicas de su permanente aliado, Gran Bretaña.

Luego de las expediciones, los personeros norteamericanos enfatizaron el valor científico del territorio antártico. Producto de la tensión que se ha ido creando, Estados Unidos diseñó dos posibles soluciones: la primera hablaba de internacionalizar la Antártica por medio de la creación de un fideicomiso bajo la égida de las Naciones Unidas, pero esa figura jurídica no calzaba con la realidad antártica dada la ausencia de población nativa y por necesitar el consentimiento soviético, cosa muy complicada de obtener. Por ello en 1947, el consejero del Departamento de Estado Samuel Boggs sugirió colocar a la Antártica en una condición donde las tareas científicas operasen sin estar restringidas por problemas de soberanía y en agosto de 1947 propuso a los 7 países reclamantes, una “forma limitada de régimen internacional”

En septiembre de ese año, el Secretario Lovett explicaba que dicha figura jurídica debía salvaguardar “los intereses especiales de algunos países dándoles el control administrativo del fideicomiso”, lo que fue aceptado por Gran Bretaña, pero no por el resto de los países interesados. Más adelante, y al fracasar sus iniciativas, USA declaró que no consideran al continente como un “gran valor estratégico o de otro tipo, pero a pesar de ello se encontraban evaluando la conveniencia de reclamar entre los 80° y 150° W., lo que obviamente suscitaría problemas con nuestro país.

En general, la política antártica estadounidense de este período consta de varios comportamientos diversos que tendían a crear confusión entre los países interesados mientras le permitía ganar tiempo y preparar una mejor estrategia para obtener el control de toda la Antártica.”

EL POLO MAGNÉTICO

Tito Martínez lo define muy bien al decir que “es sabido que los polos magnéticos del norte y sur no coinciden con los polos geográficos, como ocurriría si la tierra fuera una esfera sólida, convexa en los polos.

La razón de que los polos magnético y geográfico no coincidan es que, mientras el polo magnético está sobre y a lo largo del borde de la abertura polar, el geográfico está en el centro, en el aire, no en tierra sólida. Como veremos más adelante, el verdadero polo magnético y centro de gravedad no es un borde externo de la abertura polar, sino un punto en el centro de la corteza terrestre, que estará a 650 kilómetros de profundidad, y corre a lo largo de la abertura. Por esta razón, la aguja de la brújula sigue apuntado en sentido vertical hacia abajo cuando se pasa el borde de la abertura y se entra en ella. Sólo después de pasar el centro, la aguja apuntaría hacia arriba en vez de abajo. En ambos casos, después de llegar al borde de la abertura polar, la brújula ya no funciona en sentido horizontal como antes, sino vertical. Todos los exploradores árticos que llegaron a latitudes tan elevadas hicieron la misma observación, y siempre los desconcierta.

La única explicación viene de la concepción de la tierra hueca y las aberturas polares, con el polo magnético y el centro de gravedad en el medio de la corteza de la Tierra y no en el centro geométrico.

Como resultado, el agua del océano en el interior de la corteza se adhiere a la superficie interna al igual que a la externa. Podemos calcular

que el polo magnético del polo y el centro de gravedad son una línea circular alrededor de la abertura polar, pero en el medio, a aproximadamente 650 kilómetros de la superficie de la Tierra. En apoyo de la concepción de que el polo magnético está situado en el borde de la abertura polar, Palmer cita los siguientes hechos. Entre cada polo magnético en la Tierra pasan meridianos. Contrariamente a los meridianos geográficos que miden la longitud, los magnéticos se mueven de este a oeste y de vuelta. La diferencia entre los geográficos —el norte y sur verdaderos— y la dirección en que apunta una brújula magnética, es decir el meridiano magnético de un lugar, se llama declinación. La primera observación se hizo en Londres en 1580, mostró una declinación hacia el este de 11 grados. En 1815, alcanzaba los 24,3 grados hacia el oeste, como máximo. Esto significa un cambio de 35,5 grados en 235 años, equivalente a 3.416 kilómetros. Si dibujáramos un círculo alrededor del polo, con un radio de 1.708 kilómetros, para que el diámetro fuera de 3.416 kilómetros, representaría el borde de la abertura polar. El Polo Norte Magnético pasó de un punto a otro diametralmente opuesto de este círculo, a 3.416 kilómetros de distancia, en 235 años. Por esta razón, el polo magnético y el geográfico no coinciden. El geográfico es una extensión del eje de la tierra —que está en el centro de la abertura polar— por lo tanto, existe en

el espacio vacío. Por ello, ningún explorador podrá “descubrirlo”, ya que no está en tierra sólida.

Según Marshall Gardner, el borde de la abertura polar, que es el verdadero polo magnético, es un gran círculo de 2.260 kilómetros de diámetro. Es tan grande que cuando los exploradores lo pasan —como hicieron muchos— la inclinación es tan gradual que no se dan cuenta de que ingresan al interior de la Tierra; se imaginan que están en la superficie.

Por lo tanto, el polo magnético puede ser cualquier punto en el círculo del borde magnético de la abertura polar. Palmer dice lo siguiente al respecto:

El punto de precisión del polo magnético existe en una sola porción de la circunferencia por vez, y se mueve en forma progresiva alrededor del círculo en una órbita definida, que tarda 235 años en recorrer. Es decir, que el polo magnético viaja 29 kilómetros por año. Vuelos militares y civiles sobre el polo se pueden realizar a diario sin que se manifieste la menor evidencia del vasto agujero en la Tierra. Se circunscribe el perímetro, a pesar de lo que creen, debido al error original de suponer que pasan sobre un punto y no una gran circunferencia, la cual tocan en un solo punto, para luego desviarse de la curva natural porque viajan en línea

recta. Si la tierra fuera una esfera sólida, con dos polos en las puntas del eje, al ser un imán, los magnéticos coincidirían con los geográficos. Que no sea así resulta inexplicable dentro de la teoría de que la tierra es una esfera sólida. La explicación se aclara cuando aceptamos la existencia de aberturas polares, con polos magnéticos a lo largo del borde circular, en vez de solamente en un punto fijo.”

A continuación un magnífico documento extraído de Tierrahueca.com:

CUENTAN LOS ÚLTIMOS INDÍGENAS MACUXÍES..



Cuentan los últimos macuxíes (del norte del Amazonas), que hasta el año 1907 entraban por una caverna y andaban entre trece y quince días, hasta llegar al interior. Allí, "del otro lado del mundo", viven los "hombres grandes", que miden entre tres y 3,5 metros. Son muy buenos pero hay que respetar sus indicaciones. La consigna de los macuxíes del lugar, era custodiar la entrada de la caverna, impidiendo el acceso a todo otro ser que no fuera alguno de los autorizados de la tribu. Cuando el gran viento que recorría el

enorme túnel empezaba a soplar hacia afuera, (tenía ritmos de cinco días hacia afuera y otros tanto hacia adentro) podían comenzar a descender las escaleras (de 82 cm. de altura cada escalón), y las escaleras terminaban al tercer día (contaban los días con el estómago y los períodos de sueño, lo que resulta sumamente exacto).

Allí dejaban también los breos (antorchas hechas con palos embebidos en brea de afloramientos petrolíferos cercanos), y continuaban iluminados por luces que simplemente estaban colocadas allí, grandes como una sandía y claras como una lámpara eléctrica. Cada vez andaban más rápido, puesto que iban llevando menos peso e iban perdiendo el peso corporal. Atravesaban cinco lugares que estaban muy bien delimitados, en medio de unas cavidades enormes, cuyo techo no era posible ver. Allí habían -en una de las salas- cuatro luces como soles, imposible mirarlos, pero que seguramente no era tan altas como el sol. En ese sector crecían algunos árboles de buenos frutos, como cajúes, nogales, mangos y plátanos, y plantas más pequeñas. Por la descripción comparativa con ciertos lugares de la zona macuxí, esa sala tendría unos diez kilómetros cuadrados de superficie "transitable" y vegetada, y otros sectores inaccesibles y muy peligrosos, con piedra hirviendo, así como unos arroyos de azogue (mercurio, que los macuxíes conocieron en el presente siglo su uso para amalgamar el polvo de oro, merced a los

garimpeiros que hoy contaminan con él las aguas amazónicas). Luego de estas cinco grandes cavidades, en un punto situado más allá de medio camino, debían tomarse de las paredes, y con cuidado impulsarse porque "volaban" (es decir que estaban ingravidos como un astronauta).

El viento que había comenzado a soplar hacia afuera, no era obstáculo al iniciar el descenso, pero si lo intentaban al revés, la violencia del remolino les podía arrastrar al abismal túnel, y el cadáver -golpeado mil veces- no se detendría hasta un día de marcha, cueva adentro. Respetando este ciclo, iniciando la marcha con viento en contra (que era a favor de su seguridad) bajaban tres días por escaleras; y luego de dos días de marcha por túnel angosto, ya sin escaleras, el viento volvía hacia adentro, de modo que cuidaban los pasos desde el día de la partida, para no dejar arena removida o guijarros sueltos que luego se estrellarían en sus espaldas.

Aún con viento a favor -ya en el séptimo u octavo día de marcha-, llegaban a la zona "donde todo vuela", es decir al medio de la costra del planeta (el medio de la masa, magnéticamente hablando, que no es el centro geométrico de la Tierra, sino cualquier punto en medio del espesor de la corteza).

A veces el viento era muy fuerte, y en vez de tomarse de las paredes para impulsarse, debían

hacerlo para frenarse y no ser golpeados. Generalmente duraba desde poco menos de un día hasta día y medio, la travesía sin gravedad. Algunas veces debieron aferrarse a las salientes pétreas o a hierros que habían "desde antes" clavados en la roca, y esperar dos días a que amainara el viento. Luego seguían el camino caracterizado por arroyos con aguas muy frías que atravesaban la caverna, y entraban a una especie de gran vacía, mayor que las anteriores, donde habían unas cosas brillantes, de forma similar a los panales de abejas, de unos diez metros de diámetro, situados sobre un vástago, como un tronco de árbol, a una altura imprecisable por la memoria de los últimos macuxíes que viven recordando aquello, aún con cierto temor a las represalias de "los hombres grandes".

Los viajeros iban recobrando el peso, pero no llegaban a recobrarlo totalmente, porque aparecían en "la tierra del otro lado", donde todo es un poco más liviano, el sol es rojo y siempre es de día, sin noche, ni estrellas ni luna. Allí permanecían unos días, disfrutando de unas playas cercanas, volviéndose más jóvenes. (Lo que recuerda a Apolo, que iba al Olimpo a rejuvenecerse) Los macuxíes conocían muy bien el Atlántico, pues estaban -"afuera"- a unos trescientos kilómetros de la costa, y no era éste el mar). Los gigantes les daban unos peces muy buenos y grandes, cuya carne no se descomponía hasta dos o tres meses

de haber sido pescados. Con esa preciosa carga, manzanas más grandes que una cabeza y uvas del tamaño de un puño, además de mucha energía corporal, volvían acompañados de algunos gigantes que les ayudaban con el enorme peso que traían. El viaje de vuelta se iniciaba con viento a favor, para volver a tenerlo a favor también en la última etapa, al subir los tres últimos días por las escaleras, cuyos últimos restos existen actualmente.



La creencia -o conocimiento- de los macuxíes, es que si respetan las pautas dadas por los gigantes, luego de morir aquí afuera, nacerán entre ellos, allá adentro. Cuentan que algunos macuxíes no morían, sino que se transformaban ¿transfiguraban? en casi-gigantes y se quedaban

en el interior. Esto requería principalmente, no tener hijos aquí afuera.

La tragedia para los macuxíes sucedió en 1907. Tres exploradores ingleses, llegaron en nombre de su reina, buscando diamantes. La zona macuxí es aún actualmente un poco diamantífera, pero ya se la ha explotado desde 1912 tan intensamente que casi no hay diamante, siendo poco o nada rentable su búsqueda. Cuando llegaron los ingleses, había lo suficiente como para conformar a la reina y a muchos ambiciosos que se enriquecieron luego, explotando a los nativos, pero uno de aquellos "viajeros autorizados al Centro de la Tierra" cometió la terrible imprudencia de violar la consigna de secreto, e indicó el lugar de entrada a los extranjeros. Uno de ellos envió una carta a Su Majestad, repitiéndole una narración como ésta, con algunos detalles más. En las arenas de las playas interiores, abunda el diamante, al igual que en algunos enormes bloques carboníferos de mineral de serpentina, de antiguos calderos volcánicos, que hoy son, justamente, esos túneles hacia el interior del mundo.

Los tres hombres salieron -o mejor dicho entraron- de expedición, pero no regresaron jamás. En vez de ello, salieron los gigantes, reprendieron a los macuxíes y les prohibieron para siempre el ingreso al interior. Luego de dos años de angustia y pobreza (esa zona, en esta superficie externa tenía

diamantes -sin valor entonces para ellos-, pero no mucha fruta ni muchos peces), decidieron intentar un nuevo contacto con los gigantes, a pesar de la prohibición. Viajaron esperanzados durante dos días, pero llegaron a un punto del camino donde el viento venía de otra caverna que ellos no conocían. El camino original estaba derrumbado. Algunos volvieron inmediatamente, pero otros decidieron seguir el nuevo y desconocido túnel. Varios meses después, uno de ellos regresó y dijo al resto que podían entrar; los gigantes les autorizaban, pero sería para no volver nunca afuera, porque otros ingleses irían al territorio y les dañarían. Algunos se negaron a partir, porque el lugar asignado era una de aquellas grandes vacuoides. Otros aceptaron irse y no regresaron jamás.


Unos años después, comenzaron a llegar garimpeiros, a enturbiar los ríos con zarandas, resumidoras y mercurio, y a enturbiar los cerebros de los macuxíes que se quedaron "afuera", con caña, caipiriña y macoña (droga). También les enturbiaban las espaldas -con látigos- y la raza, violando a sus mujeres. En junio o julio de 1946 hubo un enorme derrumbe en el túnel, cayendo casi toda la escalera. Hoy sólo quedan algunos escalones del inicio, y un enorme precipicio inescalable, donde el viento sopla con ritmos diferentes. Algunos viejos macuxíes que escaparon al látigo inglés, y aún viven contando su edad por lunas, no se resignan totalmente a olvidar el

Paraíso Perdido; nunca mejor expresado, pues ellos lo conocieron y lo perdieron.

LOS GURÚS

Débora Goldstern

El nombre de Raymond Bernard es sinónimo de Tierra Hueca. De todas las obras hasta aquí reseñadas, ninguna alcanzó tanto suceso y supuso una gran influencia, como el libro que este autor publicara a mediados de los 60' bajo el título



de "Tierra Hueca: El mayor descubrimiento geográfico en la historia". Podemos decir que Bernard realizó la mejor compilación, además de establecer una visión más esotérica y mística que sus anteriores divulgadores. Todos aquellos que se inician en la teoría de la Tierra Hueca, utilizan su trabajo como referencia de cabecera, y sus capítulos son citados como si de la Biblia se tratara.

Solicito al Sr. Decano FCEIA se expida nota 52474-017-018-019 - lo obvio del planeta Tierra Hueco y Abierto en los polos conforme al Teorema Tarpin Constitución de los Cuerpos Celestes. Dres Piacentini Introcasso CONICET - UNR - La verdad vs. las mentiras #. Al Sr. Ministro de Educación de la Nación, ratifico mi reserva de denominación de la Singularidad Geográfica Norte - Sur, los nombres de los eméritos matemáticos UNR - José Botto - Emilio Sastre 1905 - 2005 - 100 años de la Física. Albert Einstein - Vive. -Salud tarpin@citynet.net.ar# Riegue sin bombeo. Argentina completa! Dios Existe - Niño Nuevo Israel - 2º llamado # "Gloria del Olivo".

MODELO FALSO


MODELO REAL

NO EXISTE POLO DEFINIDO! D.N.I.: 10.087.807

SOLICITADA

En Febrero 16 de 2005 se publicó una solicitada en el diario “La Nación”, uno de los periódicos de mayor circulación de la Argentina. Con el título: “Eureka! No existe imán esfera”. El señor Ricardo Tarpin es Ingeniero Civil, especializado en el tema hidráulico. Posee una empresa de Recuperación de Campos Anegables.

¿Alguien ha visto un imán que sea una esfera? La frase de este ingeniero civil es importante. No existe tal imán, por tanto, la Tierra, que se dice que es el mayor imán del mundo, o bien no es imán o no es una esfera como se dice, o es una esfera hueca.



Todo comenzó cuando Rodney Cluff, una analista de sistemas, de origen norteamericano, escribió “World Top Secret: Our Earth is Hollow” (El Mayor Secreto del Mundo: Nuestra Tierra es Hueca). Durante casi veinte años, Cluff se había interesado por la teoría y decidió darle impulso a través de este libro, que rápidamente se comercializó. Con el milenio iniciado el enigma que durante años apasionó a tantas generaciones volvió nuevamente a cautivar. ¿Sería posible que en la era de la información se pudiera hallar el esquivo enclave intraterreno? ¿Estarían escondidas allí las diez tribus de Israel? Porque Cluff no presentaba ideas nuevas, sino que retomaba una vez más las viejas tesis, donde Olaf Jansen, Jardín del Edén, Platos voladores y otras concepciones religiosas, como el Trono de David, y la morada de Jehová, parecían convivir.

Dispuesto a encontrar respuestas, a Cluff se le ocurrió una expedición. De inmediato se acordó

de un viejo compañero universitario, Steve Currey, y lo contactó. Pero tanto Currey como Cluff no solo eran antiguos camaradas de estudio, sino que compartían una misma concepción religiosa, el mormonismo, de la cual eran miembros. De ahí que la idea de Cluff calara hondo en el espíritu de su compatriota.

Steve Currey, el compañero mormón de Cluff, destacaba como un expedicionario de primer rango, especializado en explorar regiones vírgenes o inaccesibles. Uno de sus descubrimientos más importantes fue “el salto de agua más profundo del mundo, en el valle del río Tsang Po, en el Tíbet”. Tal vez ese solo dato le haya valido una tapa en el prestigioso magazín “National Geographic”.

Según narra el propio Currey fue en aquel valle desconocido donde tuvo una revelación con respecto a la Tierra Hueca. Al parecer detrás de la catarata que él encontró, se hallaría una caverna, que los lugareños le dijeron escondía un acceso que conducía a la mítica ciudad de Agartha. Le contaron además que en ese lugar se produjo la última aparición del famoso Rey del Mundo, “concediendo sus enseñanzas y profecías a sus discípulos de la superficie”. Dispuestos a todo, Rodney Cluff y Steve Currey, se embarcaron en el proyecto de sus vidas, dar inicio a la primera expedición a la Tierra Hueca. A diferencia de lo esperado, el Tíbet no fue el lugar elegido, se

prefirió el Ártico, en base al relato que hiciera Emerson sobre la experiencia protagonizada por Olaf Jansen (1829) y más acorde con el ideal mormón.

Willis Emerson publicó en 1908 "The Smokey God" (El Dios Humeante) donde contaba las peripecias de Jansen y su padre perdidos en las inmensidades del Ártico. Al parecer en una salida de pesca ambos extraviaron el rumbo penetrando sin saberlo en una abertura desconocida del Polo Norte. Luego de navegar en una corriente de agua cálida, "arribaron allí a un puerto llamado Jehu, el cual Olaf Jansen y su padre residieron por más de dos años". Jehu estaría habitada por gigantes de casi cuatro metros, seres bondadosos y avanzados, que hablaban un extraño idioma similar al sánscrito. Después de un tiempo fueron conducidos en presencia del Rey del Mundo, residente en el Edén, cuya capital es Shambhala."Los pescadores comentan también de la existencia de un solo interno y humeante y de un mundo Interior compuesto por $\frac{3}{4}$ partes de tierra y $\frac{1}{4}$ de agua, como si fuera de esta forma el negativo de nuestra superficie terrestre". Esta civilización estaría muy desarrollada contando con tecnología desconocida para nosotros.

Con esta idea definida comenzaron los preparativos. La primera medida fue contratar los servicios de un rompehielos ruso, el Yamal, que

serviría como medio de transporte. Para aquellos que decidieran participar de la aventura el costo fue estimado en casi veinte mil dólares, y el viaje fue planificado como una especie de paseo turístico. Como primera fecha tentativa se pensó el 2005 como el año de partida, pero el recorrido nunca se llevó a cabo siendo pospuesto para un año después. Año tras año los “aplazos” se volverían una constante en el desarrollo del proyecto. En el intermedio de estos sucesos entró en escena el argentino Marcelo Martorelli, que amerita una profundización de su perfil. Para ser honestos, Marcelo Martorelli parece una buena persona, que no sabemos porque causa se involucró en esta trama tan poco diáfana en su accionar. Hubiéramos querido entrevistarlo, pero al parecer, después de algunos infortunios que sufriera la “operación tierra hueca, polo norte”, no contesta mails o sus asesores no le pasan los mensajes, por lo tanto esta contraparte queda con un interrogante que solo el tiempo podrá dilucidar. Consultando los pocos datos biográficos que Martorelli mismo diera a conocer a través de su libro, “El llamado Planetario”, encontramos a un hombre preocupado por sus semejantes. Autodenominado profesor, aunque desconociendo su especialidad, Marcelo es director de una ONG la Fundación P.E.A (Paz, Ecología y Arte), dedicada por completo a promover la armonía entre las naciones, con residencia en al Capital Federal. Porteño de pura cepa, Martorelli se crió uno de los barrios más

exclusivo de la ciudad. Amante de la música rock, ya desde su juventud se interesó por las cuestiones espirituales y de naturaleza metafísica. Cercano a los veinte años ingresó a un grupo new age, y comenzó estudios por más de veinte años, bajo la tutela de Yaco Albala, a quién reconoció como su maestro, que tuvo un papel importante en su posterior formación. De esa época data su afición por el tema de la Tierra Hueca, que lo convirtió en un entusiasta partidario. Promediando 2003, Martorelli toma contacto con la expedición mormona después de recibir “casualmente” un folleto de propaganda. De inmediato se pone en contacto con Currey enviándole una carta, de la cual reproducimos algunos pasajes, que revelan más detalles sobre los intereses espirituales del argentino en relación a la Tierra Hueca.

“Durante 20 años de mi vida me he dedicado a investigar apasionadamente las civilizaciones desaparecidas y, en especial, todo lo referido



a Shambhala, Agartha y ERKS (ciudad intraterrena Argentina ubicada debajo del Cerro Uritorco, en la provincia de Córdoba). Quién esto escribe fue uno de los convocados durante su activación. En aquel tiempo, fui invitado personalmente por el doctor Angel Acoglanis, descubridor de la ciudad

intraterrena de ERKS y fue allí donde comenzó lo que cambió mi vida para siempre en 1986” // “También hace 7 años atrás, tuve casi un mes de alta sincronicidad. Durante esa experiencia, nos fue legado un material absolutamente original que data del año 1929, perteneciente al explorador Ruso Nicolás Roerich y al Doctor Ricardo Rojas (prócer Argentino), que he decidido no dar a conocer hasta que la sincronicidad señale que ha llegado el momento oportuno”.

La mención de Angel Acoglanis y de ERKS daría tema para todo un capítulo, por sus implicancias en el esoterismo local rioplatense, en este caso solo resaltaremos la conexión con Martorelli, del cual decimos abre múltiples derivaciones a futuro.

Después de recibir esta emotiva carta, Currey se interesó en los “aportes cartográficos” de Martorelli, y en octubre de 2003 se vino para la Argentina a encontrarse con el místico sudamericano. Preguntado sobre las motivaciones que lo impulsaron al viaje, Currey contestó: “Cuando tenía 15 años, leí el libro que mi padre ya conocía, el de Raymond Bernard: “La Tierra Hueca”. Mi padre es el fundador de la que hoy es mi empresa y tenía el sueño de realizar este viaje en algún momento de su vida. Pero las vueltas de la vida no lo permitieron y, en mi caso personal, obvié el tema por años; aunque me había parecido muy interesante en verdad, no le presté más

atención y me dediqué entonces a mi trabajo y a mi familia.

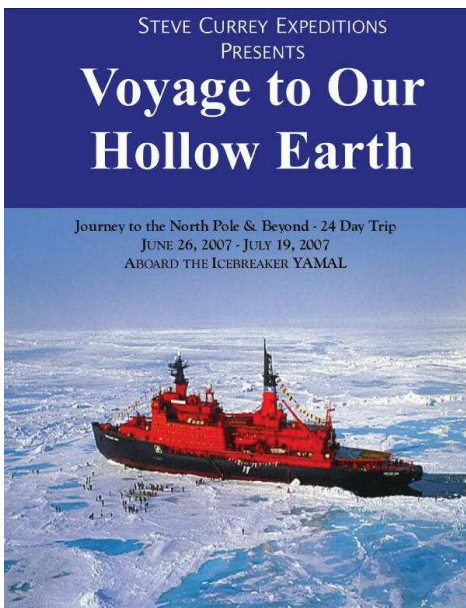
Hace seis meses aproximadamente, estaba ordenando mi estudio, cuando de pronto, desde lo más alto de la biblioteca, mágicamente cayó un libro en mis manos. Y ante mi sorpresa descubrí que era el libro del Dr. Raymond Bernard...

Inmediatamente volví a leerlo y decidí entonces cumplir el sueño de mi padre”.

EXPEDICIONES A LOS POLOS

Año: 2007, hasta este año 2013

País: USA Objetivo: Tierra Hueca



Se anuncia por enésima vez una expedición a la tierra hueca, que por diversos problemas en

especial de índole económico, es aplazada año a año. La idea parte de un grupo de exploradores norteamericanos, en su mayoría practicantes mormones, quiénes creen que la famosa tribu perdida de Israel reside en las entrañas del Polo Norte, donde mora el Rey del Mundo, representante de Dios en la Tierra. Esta idea toma como fuente primaria, además de los pasajes bíblicos, un libro que se conoció a principios del siglo XX, Smoky God. Un viaje al interior de la tierra, relato de Olaf Jansen, pescador noruego que junto a su padre pasó dos años en esas tierras desconocidas. Por medio de un rompehielos ruso, el Yamal, esperan arribar a ese lugar mítico y comprobar su tesis. Los pasajeros que quieran participar deberán abonar la módica suma de diez mil dólares, un costo menor si se piensa en los beneficios.

Antes de que Steve Currey comenzara la expedición prevista, murió

\$10

Free Pay-for-View

Contributors of this amount or more will receive free access to the online streaming video of the entire voyage live for the 15-day voyage.

Estimated delivery: July 2013

13 claimed

\$100

Free documentary DVD

Contributors of this level get the previous reward plus a free DVD of the finished documentary and an autographed picture of the crew.

Estimated delivery: September 2013

3 claimed

\$1,000

Free NPIEE parka

Contributors at this level receive the previous rewards plus a parka with the NPIEE patch.

Estimated delivery: August 2013

1 claimed

\$10,000

Free passage on the Voyage

Contributors of this level will receive all the previous rewards plus free passage on the ship for the 15-day expedition. This does not include round trip transportation to and from the port in Murmansk, Russia.

Estimated delivery: July 2013

0 out of 24 claimed

de unos tumores misteriosos que le aparecieron de repente: *“Steve me llamó totalmente alarmado. Lo percibí extraño en relación a nuestra última conversación, contrariado, con un tono grave y desesperado, diciéndome que no entendía en verdad, lo que le estaba pasando. Me comentó que había sido atendido por los médicos, a raíz de un fuerte dolor de cabeza que no dejaba de sentir, y que estaba gravemente enfermo. Pero que esto, de todas maneras, no iba a detener nuestra expedición, que ya había encontrado el avión que necesitábamos y que todo proseguiría su curso, con algunas variantes.”* Marcelo G. Martorelli

La revista digital UFODIGEST habla en 2007 de un nuevo líder para encarar la expedición del 2013



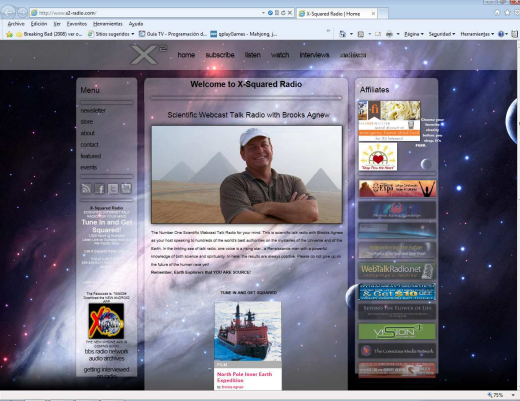
Dr. Brooks A. Agnew is a PhD physicist with more than 20 years of experience measuring the earth. His development work with Ground Probing Radar makes him one the top authorities in the world on the pulse, resonance, and interference frequencies of the Earth. His best seller "The Ark of Millions of Years" is changing the foundation of religions and sciences. You contact Dr. Agnew by email at ba@searchforjob.com. His web site is www.x2-radio.com.



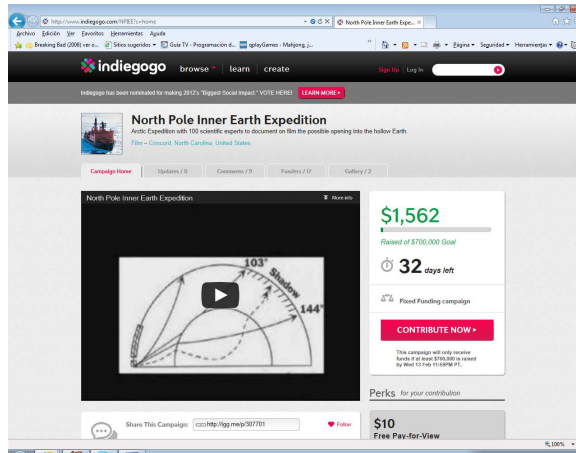
<http://www.ufodigest.com/news/0207/hollowearth.html>

La próxima expedición al interior del Polo Norte desde Rusia está prevista a mediados

de febrero de 2013



[radio.com/](http://www.radio.com/)



<http://www.indiegogo.com/NPIEE?c=home> <http://www.x2->




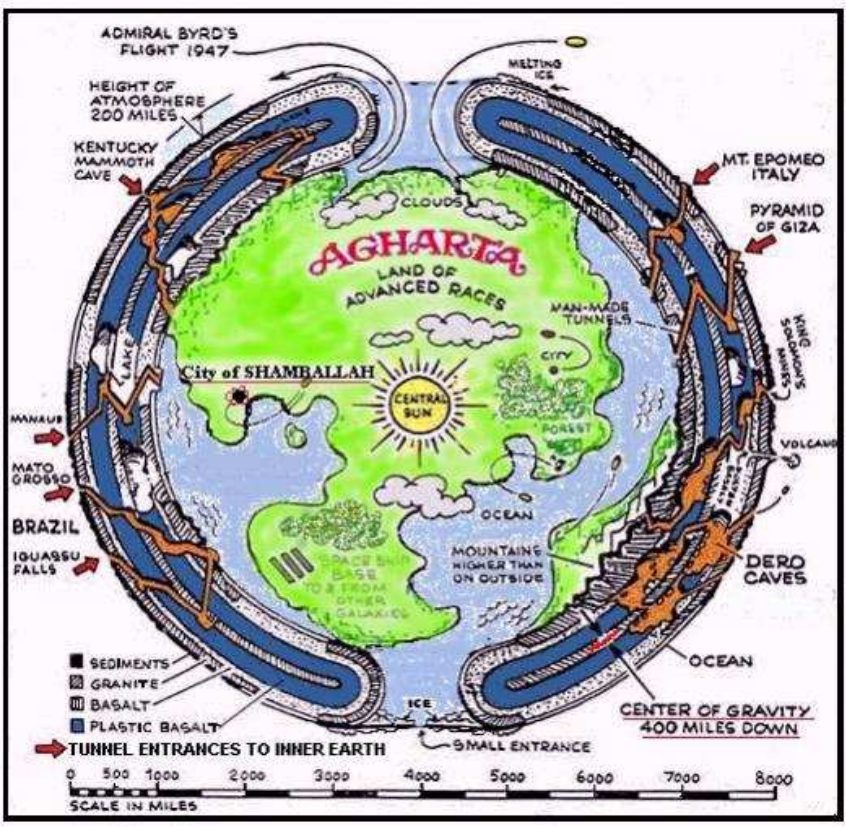
International Society for a Complete Earth

Danny L. Weiss
director@hollow-earth.org
1765 Macaw St. NW
Salem, Oregon
(503) 990-6969

the "Hollow Earth Mailing List",

organizada por Jan Lamprecht de Sudafrica, en pbs@iafrica.com

Copyright, Max Fyfield, Orrup Jagtvej, 71,2929 Charlottenlund, Dinamarca



"He was brought before the Great High Priest."



"They spoke to us in a strange language."

El Reino Subterráneo de la Tierra

A G H A R T A

por Michel Coquet

(...) Aparte de los Polos que conducen a Agartha, sabemos que el reino interior es accesible a través de túneles inmensos, algunas de cuyas entradas han sido incluso descubiertas. Sin embargo, estas entradas están frecuentemente protegidas por elementos diversos, como, por ejemplo, emanaciones de gas mortal.

Entre las principales entradas, citemos la que se encuentra situada en la Cordillera de los Andes; la de Potala, en el Tibet; la de Pamir; la de los montes Karakorum; la de la montaña Kouin Long Sang, situada entre el Tíbet y China. En el sur de la India podemos encontrar entradas de este tipo en los montes Vindhya, en la región de Gaya.

Más al sur, tenemos Tirupati, la colina de Arunachala y las Montañas Azules (Nilgiris).



Dichas entradas existen por todas partes en la superficie de la Tierra. Sin embargo, hay un territorio subterráneo cerca de la superficie, de hecho, el más accesible; se encuentra en el Tibet y se le llama *el palacio de Kalapa*. En realidad, forma lo que se llama el Meru. Es el centro o la capital de la Tierra Sagrada.

El tercer Panchen Lama, que era un miembro eminente de la Gran Fraternidad Blanca, escribe que, a partir del lado derecho del Kailas, siguiendo el curso paralelo del río Sita, se encuentra la vasta región de Shambhala. En su obra ofrece precisiones asombrosas sobre el emplazamiento de esta entrada rodeada así de esta corona de montañas de hielo y de bosques que se extienden a lo lejos, se alza como sobre un receptáculo, exactamente en el centro, el palacio de Kalapa... Si se emprende el viaje de

algunos días hacia las alturas de las montañas de hielo, se llega al glaciar principal. Como nunca se deshiela, su hielo es muy transparente. Es allí donde se alza el palacio de Kalapa sobre una planicie que se extiende en la lejanía.

Es en este lugar donde se encuentra el rey Kukika. El Panchen Lama escribe también lo siguiente:

Tiene a su disposición toda clase de vehículos con los cuales puede viajar: sarabhas (10), elefantes alados utilizados como caballos, toda clase de vehículos de ruedas y de vehículos propulsados...

Después se describe la ciudad (subterránea, aunque este detalle no se especifique):

Si se las cuenta todas juntas, hay noventa y seis millones de ciudades. Todos sus habitantes hablan sánscrito; llevan turbantes y túnicas blancas, viven frugalmente y poseen unas cien casas de tesoros llenas de oro...

Madame H. P. Blavatsky, que fue una de las portavoces más importantes de la Jerarquía, nos dice que la Isla Blanca del Desierto de Gobi (**el actual Shambhala**) tenía una realidad física, al margen de su realidad etérica. En aquella época, en la que esta isla llena de verdor tenía en su centro un magnífico y suntuoso palacio blanco:

No existía ninguna comunicación por mar con la hermosa isla pero algunos pasajes subterráneos, conocidos únicamente por los dirigentes, ponían en comunicación con ella todas las direcciones


Y mas adelante, precisa:

La tradición cuenta, y la arqueología considera que la leyenda es verdadera, que hay varias ciudades, florecientes actualmente en la India, que habrían sido edificadas sobre otras ciudades y que, por tanto, tienen una ciudad subterránea con siete u ocho pisos. Delhi es una de estas ciudades, así como Allahabad; se encuentran ejemplos similares en Europa, por ejemplo, en Florencia, que está construida sobre varias ciudades muertas, etruscas y otras. En estas condiciones, ¿porque Ellora, Elephanta, Karli y Ajunta no podrían haber sido construidas sobre laberintos y pasajes subterráneos, tal como se afirma?

Claro está que no queremos hablar de cuevas conocidas por todos los europeos, ya sea porque las han visto o porque han oído hablar de ellas, a pesar de su enorme antigüedad, que también es discutida por la arqueología moderna; pero hablamos de un hecho, conocido por los brahmanes iniciados

de la India y, especialmente, por los yoguis; a saber: que no existe en el país un sólo templo, cueva, que no posea sus pasajes subterráneos, dirigidos en todas las direcciones y que estas cuevas subterráneas y estos corredores sin fin poseen, a su vez, otras cuevas y corredores.

Nadie ha llegado al Polo Norte



Como el Doctor Raymond Bernard precisa en su libro 'La Tierra Hueca', tal descubrimiento es verdaderamente imposible: **“Es bien conocido que los polos magnéticos del norte y del sur no coinciden con los polos geográficos como deberían... si la Tierra fuera una esfera sólida con dos polos en el extremo de su eje, al ser un imán, sus polos magnéticos coincidirían con sus polos geográficos. El hecho de que no lo**

hagan es inexplicable en base a la teoría de que es una esfera 'sólida'. La explicación llega a estar clara cuando asumimos la existencia de aberturas polares, con los polos magnéticos a lo largo del borde circular de estas aberturas, en lugar de en un punto fijo."

Según Bernard la razón por la cual nadie ha encontrado los polos del norte o del sur es simple: **"Los polos magnéticos y geográficos no coinciden... porque mientras que un polo magnético se halla a lo largo del borde de la abertura polar, los polos geográficos se hallan en su centro, en medio del aire y no en tierra sólida."**

La mejor crónica moderna sobre exploración y penetración en tierras más allá de los polos magnéticos la hizo el Contralmirante Richard E. Byrd de la Marina de EE.UU. en 1947 y 1956. Al igual que ocurrió con todas las exploraciones anteriores, la del Almirante Byrd fue envuelta en el misterio igualmente. La crónica comienza con los contactos por radio durante su vuelo de 1947 más allá del norte magnético y sobre el Polo Norte, la larga marca después del mítico punto de tierra en la cima del mundo. "

En 1906 apareció el primer libro con pruebas científicas de que las concepciones geográficas antiguas sobre la estructura terrestre eran falsas y que la tierra era hueca con aberturas en los polos,

en vez de una esfera sólida como decía la creencia común.

El libro se basaba en la bibliografía extensa sobre los informes de exploradores árticos; el autor fue William Reed y el libro se publicó en Nueva York. El título era “The Phantom of the Poles” y sostenía que los polos nunca fueron descubiertos porque no existen. Red escribió el libro catorce años antes que Marshall Gardner, que sostiene que no solo la tierra es hueca, sino que tiene un sol central.

<http://veritastruth.holyconspiracy.com/JOURNEY.html>

<http://www.fourwinds10.com/news/13-space/G-aliens-UFO/2004/13G-03-08-04-joourney-beyond-reality.html>

COSMONAUTAS RUSOS Y ENTREVISTA A UN PILOTO

El 17 de febrero de 1961 fue lanzada desde Baikonour, sobre el mar Aral, una nave orbital rusa. En dicho día y 7 días posteriores, estaciones de rastreo europeas situadas en Uppsala, Bochum y Turín además de otras registraron las conversaciones entre la pareja de cosmonautas y sus estaciones de base en la URSS.

Mientras orbitaban sobre Europa en la tarde del 24 de febrero de 1961, otras estaciones rastreadoras, en Bochum, Meudon (Francia) y Turín escuchaban los siguientes reportes: la pareja de

cosmonautas describían su condición física como buena, pero agregaban que su provisión de aire era insuficiente y que "las luces estaban presentando fallas". La voz del hombre informaba que "las agujas eran virtualmente imposibles de leer en el momento", añadiendo que "las señales de radio eran débiles, pero que la cápsula se mantenía en la órbita prescrita".

De súbito la voz de la mujer irrumpió excitadamente: "Mira por la portañuela, mira por la portañuela! Ya lo tengo... a los pocos segundos la voz del hombre irrumpió ¡Aquí! ¡Aquí! (pasaron tres segundos más) y dijo estas palabras: "Si no hubiéramos salido fuera del mundo, nunca hubiéramos sabido esto! ¡Es difícil de creer" (Aquí se presentaron interferencias con voces fragmentadas e inteligibles hasta escucharse nítidamente la palabra "hueco".)





La comunicación quedó rota siendo las 8 p.m. hora de Moscú. La pareja de cosmonautas rusos nunca pudieron regresar a la Tierra y quedaron supuestamente flotando a la deriva. A pesar que las conversaciones fueron registradas por muchas estaciones no soviéticas como las antes citadas, de acuerdo a su acostumbrado mutismo la URSS rehusó comentar acerca de este "Incidente", sin haberlo tampoco podido negar.

La interferencia radial artificiosa, impuesta' por los mismos rusos, para que el mundo no se enterara de lo que pudieran observar, acalló la descripción de lo que se encontró, mas no fue lo suficientemente prolongada como para no dejar escuchar la palabra HUECO, la que entonces fue "explicada" para disimular como: "el nombre en clave de la estación orbital que mantuvo contacto con los cosmonautas".

ENTREVISTA A UN PILOTO

- “Durante uno de mis viajes en avión por la zona, hablé con un comandante que tenía muchos galones en su hombro; era una persona amable y educada y le pregunté:

-¿has hecho una vez un vuelo polar?

- *Hago muchos vuelos polares a lo largo del año. Suelo volar para la compañía SAS así como para algunas otras*

-¿Cuándo vuelas sobre estas regiones polares, vuelas directamente sobre el polo norte? Poniéndose a la defensiva me contestó:


-*¿Por qué me haces esta pregunta? (miró alrededor por si alguien estaba poniendo atención)*

- *Mira, cuándo los pilotos realizan vuelos sobre el polo norte, no pueden volar directamente sobre el polo norte, no hay polo norte, vuelan alrededor del polo norte porque hay un insólito y enorme agujero allá en el polo, no puedes volar sobre el agujero, pero ya que estás haciéndome estas preguntas, asumo que sabes algo sobre esto.*

- Por supuesto

- *He volado alrededor de la apertura de este enorme agujero; si intentas adentrarte en el agujero, más allá del borde, todos los aparatos del avión empiezan a desvariar caóticamente y no puedes hacerlo porque sería como hacer volar una nave a través del espacio, de tal forma que vuelas bordeando los polos.*

Hablamos un poco más de este asunto y antes de salir de la nave me dijo: - Como comprenderás me negaré a admitir cualquier cosa de las que te he contado si tú dices a alguien que te lo he dicho, ¿porqué? Porque me gusta mi trabajo, trabajo ahora para Delta Air Lines; no todos los pilotos, pero si muchos saben de esta apertura en el norte; no quiero perder mi trabajo ni otra cosa de ese tipo.”



Este piloto trabajaba para Delta Air Lines, en Carolina del Norte y vivía en Road Hill, Carolina del Sur. No me dio su nombre pero quería compartir con vosotros esta información que me fue dada ya que encuentro esta cuestión extremadamente importante. Tomad esta información como queráis y disfrutad; gracias por vuestro tiempo.



http://www.youtube-nocookie.com/embed/11c_Xrw9iIU?rel=0

EL MUNDO DEL INTERIOR DE LA TIERRA

Artículo y entrevista extraídos de Héctor Antonio Picco

Desde hace más de noventa años -pero no más de eso-, se viene enseñando que la Tierra es una especie de bocha maciza, con una sucesión de núcleos incandescentes compuesto de silicio y hierro, otro de níquel y hierro, un manto o costra silícica, etc... En general, una misma teoría con algunos matices. Pero esa teoría expuesta desde 1907 en cada manual escolar y en las documentales cinematográficas y televisivas, no es otra cosa que una burda teoría. Y ésta afirmación no es una opinión personal, sino que para enseñar algo como una verdad absoluta e indiscutible, es necesario tener las pruebas suficientes, o por lo menos -para defender una tesis- ésta debe ser razonable desde todos los puntos de vista posible.

La teoría de la tierra maciza es demostradamente imposible desde el punto de vista de la física y de la astrofísica, pues tendría una masa tal que atraería a todos los planetas del sistema, y posiblemente sería más pesada que el sol. Pero los astrofísicos con más posibilidad de dar a conocer estas cosas al público, se hallan comprometidos con los intereses que manejan económica y políticamente al mundo. Esos intereses no desean que el hombre de esta civilización encuentre otras alternativas de vida, otras formas políticas que no estén basadas en el dominio de unos pocos, otras sociedades donde no exista el dinero como instrumento de ese dominio, y menos aún desean que el hombre considere que existen otros hombres -ya sean intra o

extraterrestres- con los cuales convenga relacionarse, dejando de obedecer a los gobernantes de pesos y políticos terrestres. Tampoco la Tierra puede ser maciza desde el punto de vista más elemental de la física, pues además de que la gravedad sería suficiente como para que fuésemos más chatos que una manta raya, el hecho de ser incandescente y maciza, habría causado -millones de años atrás- que se partiera, convirtiéndose en un montón de guijarros dispersos.

... En aquellos tiempos -hasta hace sólo cinco siglos- se divulgaba una teoría "científicamente aceptada", y algunas más que la contradecían, a fin de quitar los ojos del asunto real. La teoría "oficial" era que la Tierra era una especie de gran meseta cilíndrica que sobresalía del Maremágnum Infinitum (un océano infinito habitado por monstruos gigantescos) de cuyas propiedades y aguas se discutía profusamente. Por algún mecanismo artesiano, el agua surgía del Mediterráneo y se volcaba en los océanos, y de éstos, al maremágnum. Entonces, internarse en los océanos era acercarse al abismo del que nadie regresaba. Esta idea machacada por siglos no surtió efecto en algunas pocas personas que se aventuraron a comprobar si aquello era verdad. Temerarios los hubo -hay y habrá- siempre, de modo que no bastaba con la idea mentirosa inculcada, sino que había que excomulgar, asesinar o quemar por brujo a quien hablara de estos asuntos. **Si se dejaba**

hablar de la tierra esférica, los marineros descubrirían muchas tierras y se acabaría el secreto y el monopolio. Los frailes temían que se acabara la Iglesia, si se descubría que había contribuido tan grandemente al engaño, condenando a los científicos que en nada atentaban contra principios teológicos. Nada más -y nada menos- atentaban contra los intereses mezquinos. Mientras tanto, la Tierra como una bandeja sostenida por tres elefantes -o por cuatro-, o la Tierra con forma de disco en medio del Universo, con el Infierno en la otra cara (cosa que nadie se anime a acercarse a las orillas), etc., agregaban condimento a la entretenida discusión. Cualquier cosa era considerada oficialmente como posible, excepto la estúpida, infundamentada, absurda y blasfema idea de que fuera esférica y estuviera flotando en el espacio, girando alrededor del sol.

Los poderosos de hace quinientos años decidieron que era el momento de "abrir" América y largarse públicamente a su conquista, porque ya tenían el control financiero de Europa, y por lo tanto el control político, a pesar de que aún existían las monarquías. Pero ya por ese entonces, el dinero mandaba. Los banqueros usaron su poder para presionar a la Corona Española, porque ellos mismos no podían financiar a Colón. No porque no tuvieran recursos -todo lo contrario-: 1) No debían exponer públicamente su poder. 2) Necesitaban que un Gobierno cargara oficialmente con la

responsabilidad por las tropelías de los enviados, y 3) Que en lo futuro pusiera a su disposición los ejércitos necesarios para la Gran Conquista del "mercado americano".

Los sucesores de hoy no pueden largarse abiertamente a la conquista del interior terrestre por varias razones de gran peso. **Pero al menos se las han ingeniado muy hábilmente para ocultar esa realidad a la masa mundial, con las mismas estrategias que sus ancestros. A ello han servido millones de imágenes de la tierra maciza, en libros, revistas, diarios, documentales televisivas, etc...** Es decir que la cuestión pasa por realidades políticas, más que por discusiones científicas. Es difícil que un científico más o menos completo, como un físico con nociones claras de química, astronomía, topografía y geología, se trague el anzuelo de la tierra maciza, pero si lo pone en duda públicamente, la "conspiración del silencio" -denunciada ya en muchas publicaciones- le pone en la calle, ridiculizado y cerradas sus puertas en todas las universidades, observatorios, proyectos, etc... Pero es peor aún la reacción de la familia que tanto lo quiere, pues igual le considerarán loco. Quien haya leído los libros de Héctor Picco (Argentino), Raimond Bernad (Estadounidense), Eduardo Elías (Peruano), -por nombrar a algunos de los más completos referidos al tema-, comprenderán que sobran elementos referenciales (históricos), físicos, químicos, astronómicos, oceanográficos, y

geológicos para aceptar la realidad de la Tierra Hueca, mientras que los argumentos supuestamente científicos de la tierra maciza, adolecen de contradicciones que para un joven estudiante de física saltan a la vista.

Varios diarios y revistas de 1956, se hicieron eco de las palabras del Almirante norteamericano Richard Evelyn Byrd: **"E.E.U.U. deberá enfrentar una gran amenaza que se cierne desde los polos"**.

Este hombre había ingresado en 1947, a una tierra que calculó el doble del territorio de su país, sobrevolándola en un gran cuatrimotor, cuando lo que pretendía era sobrevolar el Polo Norte. No se trataba de ninguna parte de Siberia ni de Canadá. Nueve años más tarde (1956), encabezó el Proyecto "Hig Hump" ("Salto Alto"), que supuestamente consistía en una expedición científica a la Antártida. Pero el móvil no era otro que comprobar dos cosas de máxima importancia para el establishment, y especialmente para el gobierno norteamericano: A) Localizar las bases alemanas que se establecieron en los oasis polares desde 1939, y B) Comprobar la forma de los huecos polares. Por la primera cuestión, la "expedición científica", constaba de catorce barcos de guerra, aproximadamente 2.700 soldados y ningún civil. El equipo contaba -para la segunda cuestión- con cinco grandes aviones.

Claro que tras la gran cantidad de vidas perdidas (nunca se publicó realmente el total de bajas), el regreso de la expedición fue convertido por la prensa oficial, en una fiesta, en el fin de una "maravillosa excursión" que muchas personas han visto por televisión en la década del '60. Oasis polares con temperaturas casi subtropicales, ríos de aguas tibias, extensos bosques, etc.

Quienes hemos visto esa hora y media de documental en la Antártida, nos preguntamos: ¿Cómo es que no se organizan expediciones turísticas a tan bellos lugares?, ¿Cómo es que los gobiernos se han apresurado tanto en "proteger ecológicamente" a los polos, desalentando todo intento de exploración y explotación? (incluso hay normas internacionales de aeronavegación que prohíben sobrevolar las regiones polares). Mientras tanto, estos gobiernos no tienen la menor preocupación por proteger ecológicamente el Amazonas o los bosques del resto del mundo, y menos por proteger la vida humana. No escatiman esfuerzos para inventar argumentos pseudocientíficos para confundir, o utilizar argumentos menores -fundados o no- para desviar la mirada de las masas hacia todo lo que se pueda cocinar dentro de esta civilización. Uno de esos argumentos, muy escasamente fundado, es el agujero de ozono, que ha existido siempre, acompañando la topografía propia de los polos. Otro elemento de distracción, es el de los extraterrestres, que aunque existen y vienen a

visitarnos muy a menudo, **los gobiernos usan el asunto para que sólo miremos para arriba o "afuera", y no veamos lo que se oculta abajo, o sea "adentro" de nuestro propio planeta.** En todo es igual: mientras nos entretenemos con el brillo multicolor de los carteles, la televisión, el Internet, la pornografía, los escándalos del jet-set y el fútbol, ocurre que las realidades importantes - cuyo conocimiento definiría nuestros pensamientos en otra orientación más libre y amplia- quedan en el terreno de lo increíble, lo ridículo o "lo interesante".

Es que el hombre "promedio" de la superficie externa de la Tierra está extrapolado en todo sentido. No se ve a sí mismo. No ve sus pensamientos y sentimientos a menos que algún desorden económico o emocional lo ponga contra la pared. Allí reacciona, pero ya tan conformado por pasiones hedonistas y egoístas, que no piensa más que en sí mismo. Entonces es relativamente fácil para los gobiernos, mantener a la masa entretenida en "competir" para obtener más confort y seguridad económica, lujo, placer y poder sobre otros. Imagínese el Lector cuántas ganas pueden tener los habitantes del interior terrestre, o los extraterrestres, de contactarse con nosotros y decir ¡Aquí estamos! Seguramente tendrán hasta leyes que lo prohíban, así como nosotros tenemos -¡aún entre nosotros!- leyes de inmigración. En este caso las diferencias deben ser tan grandes -o mayores- como las que hay entre los jíbaros amazónicos y el resto de la superficie externa del mundo. Los

jíbaros tienen una disposición legal muy terminante: Matar a toda persona que ingrese a su territorio sin las insignias y contraseñas que sólo sus amigos conocen. Puede parecer terrible, pero si esa consigna no se respetara, ya no habría jíbaros en el Amazonas. Estarían como esclavos de tercera en las fábricas de la civilización, y sus mujeres, que siempre han vivido desnudas, estarían semi-vestidas en los burdeles de "nosotros, los civilizados".

Hasta hace unos doscientos años, era posible acercarse a los jíbaros sin miedo alguno. Cualquier presencia humana extraña era motivo de una gran fiesta. Pero los buscadores de oro y diamante, y los tratantes de mujeres, fueron suficiente motivo para dictar esa consigna que hoy hace impenetrable ciertos lugares. A pesar de no tener tecnología, se defienden. Prefieren morir antes que caer esclavos, pues no es otro el destino que puede darles nuestra sociedad.

Si en el interior de la Tierra viven los dioses de las crónicas -tomadas como leyendas- nórdicas, y de las crónicas de la Grecia antigua, no deben ser tan fáciles de conquistar como los inocentes (casi ingenuos) aborígenes americanos de cinco siglos atrás, que no entendían la maldad, la usura, el esclavismo, los vicios y todas esas características de una civilización que, encima de destruirlos, los calumnió con supuestos ritos brutales de sacrificios humanos. Varios millones de aborígenes se

salvaron de las masacres de la conquista porque desaparecieron. Los conquistadores hallaron cientos de poblaciones y grandes ciudades vacías, recientemente abandonadas. ¿Se los tragó la tierra?

Estos dioses -para aquellos creyentes en las Sagradas Escrituras- también figuran en el Génesis Bíblico. El padre de Adán dijo "Hagamos al hombre a nuestra imagen y semejanza", y luego de la desobediencia dijo "Ahora echémosles de aquí, puesto que han comido del Árbol que les prohibí comer, no sea que también alarguen su mano y coman del fruto de conservar la vida, vengan a ser como nosotros y vivan para siempre". Es más: La Biblia dice que el Edén es el Paraíso Terrenal (no celestial), y dice que les echaron "fuera"... Siga el Lector con la Biblia más antigua y completa que pueda hallar. También el salmo 82 se halla dentro de "El Juicio de los Dioses". Si vamos a darle crédito a las Escrituras, pues démosle también comprensión.

...No es necesario ser geomorfólogo para comprender la cuestión de la Tierra Hueca, pero sí es necesario comprender el asunto desde todos los puntos de vista posible: histórico, antropológico, físico y geológico -principalmente- pero sin olvidar que, como he explicado en el documento anterior, que el desconocimiento de tan importante asunto es fundamentalmente político. Ahora veremos el ángulo físico, para tomar una idea clara de las

superficies y volúmenes de la Tierra, así como de sus procesos de formación, porque de lo contrario, estaremos sometidos a la imposición de "teorías" que convienen a los mercaderes en vez que a los investigadores o a la humanidad en general. Para eso contamos con el aporte de diversas materias en las que cada especialista tiene lo suyo que decir.

Si vemos la teoría de formación planetaria bajo la más tajante de las materias, como es la física, tenemos sólo un desarrollo posible, y cualquier otra "teoría" caerá en errores en un momento u otro del desarrollo. La teoría de la Tierra Maciza, por ejemplo, cae en un montón de errores, como el hecho del origen mismo de la masa -supuestamente homogénea en un principio- que luego no podría desarrollar una dinámica hídrica, química, volcánica, etc., porque sería como adjudicar esas dinámicas a una masa de piedra volcánica que arrojásemos al espacio. ¿Acaso esa masa podría desarrollar volcanes, cambios morfológicos, etc., a medida que se enfría?

Aparte de eso, **una masa como la de la Tierra, si fuera maciza, se partiría en millones de pedazos a medida que se enfriase**, si fuese así el petróleo, que sale de varios de kilómetros de profundidad (unos 20 Km, en las últimas perforaciones) saldría hirviendo o se habría quemado y descompuesto, y un largo etcétera de cosas objetivamente conocidas, completamente

incoherentes con la teoría de la Tierra Maciza. Y la verdad es que desde el absurdo teórico-físico, es imposible seguir una teoría cualquiera sin caer en más absurdos. Describiré el proceso elemental:

1) Una estrella (pondremos nuestro sol) explota, cumpliendo un ciclo que se conoce parcialmente, pero que sin caer en especulaciones extremas, sabemos que cada unos cuantos miles de millones de años, se reinicia o renace, surgiendo de él un nuevo sistema solar (también tenemos claro que no todas las estrellas se "reinician", porque algunas estallan para convertirse en una nebulosa desparramada y sin vida propia). El resultado de esa explosión, en el caso de una estrella que "se reinicia", es la formación de una nebulosa planetífera. Algunos cientos o miles de núcleos de plasma estelar, vuelven a formar un núcleo central que llamamos Sol. Pero quedan, por una compleja regla matemática, y en proporción a la intensidad de la explosión, una cantidad "X" de núcleos de una masa que ronda las milésimas o a lo sumo centésimas de la masa del sol original, dando vueltas en la periferia.

Mientras que el "nuevo sol" se cohesiona y reactiva, esos núcleos más distantes se mantienen en órbita. Luego una fracción de la materia plasmática dispersa de la nebulosa, se convierte en "materia química", es decir que cambia su "estado alquímico", pasando a formar átomos de helio, hidrógeno, etc., que son atraídos por esos núcleos

dispersos. Ahora veamos un núcleo en particular, al que llamaremos "sol interior", pero aunque nos refiramos a la Tierra, cabe la explicación para todos los planetas. Resulta que los átomos de materia que ahora es "química" y no plasmática, por efecto de cambios de tensión magnética, relaciones de temperatura intrínseca y el frío absoluto del vacío externo, se han agrupado alrededor de los núcleos que serán "soles internos", que giran a millones de kilómetros del Sol Central. Han formado una burbuja alrededor de los mismos, porque resulta que entre la materia plasmática y la materia química hay tales diferencias que se pone en juego la Ley de Interacción, es decir que se atraen mutuamente hasta un cierto punto, pero las tensiones de repulsión las mantienen allí, atrapadas en una órbita, pero sin poder acercarse más.

Lo mismo ocurre con otros guijarros que andan por ahí, sueltos en el espacio, meteoritos de diverso origen, y con los "nuevos guijarros", que se van formando por procesos de cohesión molecular y combinaciones diversas, entre todas las partículas reunidas, las cuales -partículas y guijarros- van formando lo que llamaremos "costra".

Así tenemos un núcleo central de plasma estelar (un pequeño sol), al cual se le va formando una "costra", blanda y maleable, muy gaseosa, la cual, por estar sujeta a una rotación en el espacio, empieza desde su mismo origen, a evidenciar un par de huecos en sus polos de rotación. Entre la

superficie de este "sol interior" y la superficie interna de la costra existe una distancia equivalente a seis o siete veces el diámetro del "sol interior". Ello obedece a una serie de constantes físicas, y vería según el tipo de masa que acumula como "costra", así como las características del plasma estelar, que también puede variar en función del tipo de estrella que le da origen.

La materia dispersa por el cosmos se sigue acumulando al paso del nuevo planeta en órbita, y la costra se va consolidando. Pero también ocurre que se va encontrando con otros pequeños núcleos de plasma que no han alcanzado a formarse como planetas o planetoides. Así que algunos son atraídos por el núcleo central del planeta, por ser de la misma consistencia alquímica. Pero la masa medianamente formada, retiene a estos pequeños núcleos, que alcanzan en ella diversos grados de profundidad. Generalmente no pasan de la mitad de la costra ya formada. Pero al encontrarse entre dos poderosas fuerzas -atracción y repulsión- a nivel molecular se produce un curioso efecto ya descrito en algunos libros de alquimia y observado en procesos de metalurgia moderna. La materia plasmática produce la fusión de gran parte de los componentes de la costra -especialmente de la sílice-, originando lo que conocemos como "magma". Es decir, piedra volcánica en su estado incandescente.

Entonces tenemos en el interior de la costra, unos núcleos de plasma prisioneros, que generan enormes presiones no sólo en el sentido normalmente conocido por la física, sino que hay fenómenos "alquímicos", que tanto físicos como químicos actuales parecen desconocer, en su mayoría, salvo los físicos cuánticos que están más familiarizados con el mundo de las partículas y las teorías sobre el origen de la materia, así como los procesos arqueométricos.

Tenemos -en síntesis- un hornito formado por un núcleo de plasma estelar y la masa pétreo que lo retiene. Ese horno llamado también "panela" u "olla" magmática, tendrá en la mayoría de los casos, una serie de válvulas de escape, o las producirá por las enormes presiones, en los puntos más débiles de la corteza terrestre, originando un volcán. Pero otros puntos de esta geomorfología dinámica, se relacionarán con formaciones donde se ha concentrado algo de agua, y esto generará -a modo de caldera- una hidrodinámica planetaria, que hará circular esas aguas por diversos puntos de la costra, algunos de los cuales serán vistos en la superficie en forma de géiseres, pero la mayoría darán origen a corrientes subterráneas que influirán en las grandes corrientes marinas. También estas "panelas" darán origen a procesos químicos como la formación de actínidos (elementos pesados como el uranio, etc.) los cuales derivarán tras un largo proceso, en la formación de diversos elementos químicos.

Estas explicaciones nos sirven para entender a "grosso modo" la dinámica de la corteza o costra terrestre, pero recordemos que ésta tiene dos superficies: una interna y la otra externa, en la que vivimos nosotros.

La superficie interna es en realidad la que lleva la mejor parte en los procesos de desarrollo biológico, porque su gravedad siempre será menos que la gravedad externa. Mientras aquí tenemos 9,8 metros sobre segundo como coeficiente de aceleración, en el interior esta medida es de aproximadamente 6,7. O sea que mis 100 kilos de aquí, se convertirían en unos 67 de "adentro". Además, nunca veré la noche, y si el precio por no ver las hermosas estrellas acompañando a la poética Luna, se me compensa con semejante diferencia de gravedad, un día permanente, -con todas las energías magnéticas armónicas que produce un sol que desde su génesis es el más adecuado para la genética humana, bien vale dejar de ver el "abismo sideral", para conocer las maravillas de una tierra donde todo es perfectamente adecuado a la vida.

Las temperaturas internas varían entre los 26 grados centígrados en cercanía de los polos, y los 46° en las zonas del ecuador interior, así que el promedio es el más adecuado para la vida basada en el carbono. Pero esto no es cosa exclusiva de la Tierra, sino que se desprende de un conjunto de Leyes Universales, -algunas de las cuales

llamamos "leyes físicas"- y son tan válidas aquí como en la más lejana galaxia. O sea que no podemos hablar sólo de "La Tierra Hueca", sino que huecos son todos los planetas, del mismo modo que no hace un pájaro un nido macizo, para vivir en la intemperie, ni hacemos casas macizas para vivir en el tejado. **Ninguna matriz de vida es maciza; todas las matrices son huecas y es "adentro" donde se desarrolla la vida.** Ningún fruto -salvo el caso que es una evidente manipulación genética muy antigua- produce la semilla afuera. ¿Sería la Naturaleza Divina tan tonta de hacer incontables mundos inhabitables?

Porque la superficie externa de los planetas es realmente una "intemperie cósmica inhabitable". Y nosotros tenemos unas condiciones realmente excepcionales, pero a la vez evidentemente antinaturales: Temperaturas de entre -80° hasta $+52^{\circ}$ y sobrevivimos merced a una gran capacidad de adaptación con ayuda de la inteligencia, pero jamás podríamos habernos desarrollado desde un punto de vista "evolutivo" en estas condiciones.

Libros antropológicos extraordinarios, como La Biblia, que las religiones han manipulado y adulterado "a pi acere" para darle un uso de dominio psíquico de masas, nos dicen, sin embargo, unas cuantas claves: Por ejemplo, el Paraíso Terrenal. No nos dice en ningún momento que haya un Paraíso Celestial. Ni siquiera en el Nuevo Testamento tenemos una Paraíso que no

sea el Terrenal, aunque las iglesias hayan extrapolado mediante imágenes el lugar de futuro "estado post-mortem" del hombre a un aburrido cielo con nubes y angelitos.

Siguiendo con la cuestión física, parece que nuestro Sol Interior o núcleo tiene unos 500 kilómetros de diámetro, según cálculos estrictamente físico-matemáticos.

Entrevista a Héctor desde “Espacio en Blanco”

...”Byrd fue en el 47, pero cuando yo escribí este artículo no sabía que Walter Sullivan, el cronista de la expedición, después dijo lo mismo entre líneas en su libro “En busca de un continente”.

Tampoco sabía que el general Georgie Kennay en el año 47 dijo lo mismo, o el contraalmirante Richard Krusser, jefe de operaciones de la expedición de Byrd en su libro que se llama “La naturaleza del antártico” del contraalmirante Rodolfo Parsaline, de la armada Argentina dijo lo mismo.

Byrd en el año 56 hace una incursión, y en el 57, antes de morir, hace otra en el polo sur. Eduardo Elías escribió un libro “La Tierra es hueca” él como ingeniero ha hecho descripciones mejores que las mías. Según mi colega, tomando la

reflexión de los rayos de las auroras boreales, determina un diámetro del sol interno en unos 35-50 kilómetros y coincide mucho con una historia de Olaf Jansen, padre e hijo, que habían entrado con una pequeña embarcación por el polo norte y que allí vivieron con esta gente; después el padre murió allí abajo, el hijo salió fuera, lo encerraron en un psiquiátrico en EE.UU. y de allí sale un libro de Willis Emerson llamado “El Dios humeante”, porque ese sol de dentro tiene como una flama.

Halley lo decía, Leonard Jurek, matemático suizo lo apoyó; el inventor del termómetro los apoyó a los dos.

En el juicio a Sócrates, hace 2.600 años a Meleto le molesta que siga hablando del mundo de abajo. El libro del Jesuita Atanasius Kircher, en el año 1655 “Mundo subterráneo” decía lo mismo.

Jackie Mergier tiene el libro “Visado para otra Tierra” que lo trata magistralmente. Un grupo de gente que en esos momentos es bisagra de la historia empieza a no coincidir con el grueso de la gente: “Todo está bien”, no: “todo está mal”.

En el contestador del Jesuita que me financiaba los primeros números de la revista “Lo que vendrá” entró algo en un idioma que no conocíamos. Consiguió que un sacerdote especializado en lenguas muertas lo descifrara. Era de un griego que no se utilizaba desde hace más de 900 años. No entiendo el sentido: vanidad de vanidades, todo es vanidad.

¿Entradas a ese mundo? posiblemente la cueva de Los Tayos. Yo no conocí a Juan Maurice pero sí a su amiga Cora Cané, una periodista de Clarín, que conocí en el Congreso de Capilla del monte. Es muy difícil el acceso; todos están muy protegidos. Conozco una persona que conoció en Brasil a un sobreviviente, ya de muchos años de edad, de la tribu de los Macuxíes de la Sierra de la Maturuca, en el estado de Roraima. Contando las lunas, en 1910 hicieron el último viaje, un viaje que hacían habitualmente. Allí los seres, que definía de bondadosos y pacíficos y le dejaban traer los frutos maravillosos de allí (mucho más grandes por la baja gravedad); lo que pasa que un día le contaron a unos ingleses toda la historia y los ingleses bajaron y no salieron nunca y un día salieron los de abajo y les reprocharon mucho: Este secreto teníamos que compartirlo entre nosotros. Ustedes han hablado y ahora va a venir gente con malas intenciones, así que no entren más porque no van a poder entrar; y ahora la caverna del hombre volador (que se llamaba así porque la gravedad disminuía hasta llegar a cero a mitad del camino) está destruida. Esta caverna está en Atepeco, Brasil.

“Las fuerzas materiales de la Tierra Hueca”

Héctor Antonio Picco

Monoblock 14 planta baja H

Barrio General San Martín

100419 Buenos Aires

República Argentina
Giro de 30 dólares y envío postal

Referencias:

'The Hollow Earth' by Dr. Raymond Bernard, A.B.,M.A.,Ph.D. 1969 University Books Inc. ISBN 0-8216-2507-1 'Secret of the Ages - UFOS from inside the Earth' by Brinsley Le Poer Trench, 1974 Chaucer Press, Suffolk. ISBN 586 04307 1 'A Flight to the Land Beyond the North Pole:-The Missing Diary of Admiral Richard E. Byrd', By Richard E. Byrd, 1990 Innerlight Publications, New Brunswick, NJ . ISBN 0-938294-91-1 'A Journey To The Earth's Interior' By Marshall B. Gardner. 'In Northern Mists' By Dr. Fridtjof Nansen,1898 'This Hollow Earth' By Warren Smith, 1972 Sphere Books Ltd. ISBN 0-7221-7937-5 'Hollow Earth' (article) By Cate Malone, source unknown.

OPERACIÓN HIGH JUMP

Extraído de <http://granmisterio.org/2012/11/26/la-operacion-highjump/>

“Algunos autores indican que se detonaron bombas atómicas en Neuschwabenland. Estas explosiones atómicas serían la causa del actual agujero de la capa de ozono en la Antártida. De

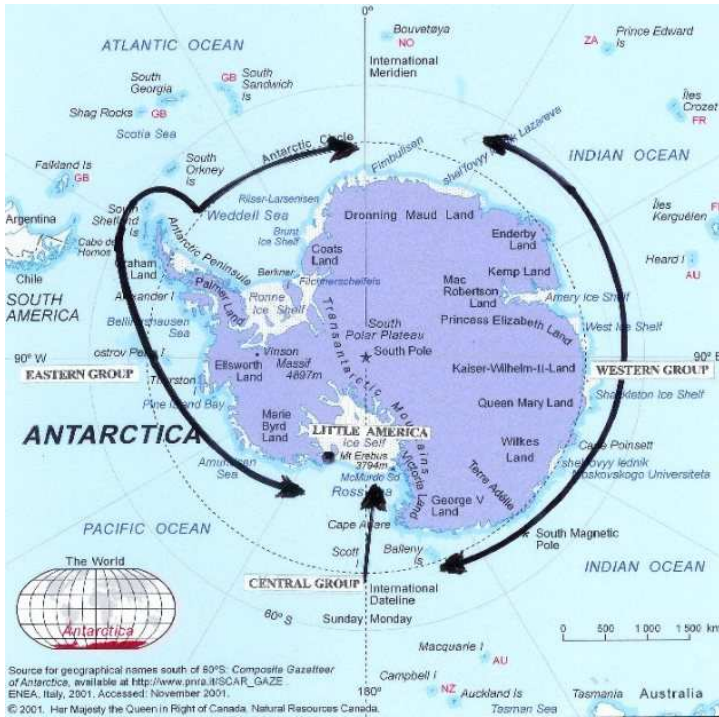
cualquiera de las formas, las bases alemanas en la Antártida no estaban en superficie, sino que eran subterráneas. ¿Contaban los alemanes del Reich con la posibilidad de un ataque atómico? Sin duda. Tengamos en cuenta que los norteamericanos no habían tenido reparos en lanzar dos bombas atómicas contra los núcleos civiles japoneses de Hiroshima y Nagasaki, en que perecieron carbonizadas cientos de miles de personas inocentes y quedaron con graves secuelas de por vida otros tantos. ¿Podían tener entonces reparos en lanzar bombas atómicas contra un continente sólo habitado por nazis y pingüinos?

Según ciertas fuentes, sí es seguro que por lo menos en 1958, año en que se realizó una nueva "expedición" estadounidense a la Antártida, se llevaron armas nucleares y se emplearon tres veces: el 27 y 30 de Agosto y el 9 de Septiembre. Ninguno de los tres misiles atómicos explotó en el suelo antártico, sino que, sin encontrársele explicación, estallaron en pleno vuelo sobre el mar cuando se dirigían a su objetivo.

Las fuerzas de Deuschwabenland intentaron defender sus tierras se sabe que se perdieron varios aviones de combate y material aéreo de alta tecnología, y que hubo pérdidas humanas, en concreto muertes de marines norteamericanos. ¿Todo esto en una operación de adiestramiento?

En los Estados Unidos fue muy difícil justificar a la opinión pública las bajas acaecidas en la Antártida, pero el caso fue oficialmente cerrado. Los militares llamaron a esta operación como “la guerra de los pingüinos” (penguin war), después de que el gobierno federal declarara una y otra vez a la suspicaz opinión pública norteamericana que en la Antártida sólo vivían pingüinos y que las bajas de personal militar se debían a desafortunados accidentes...

La gran explicación de todo esta operación culmina sobre los avistamientos OVNI en forma de puro que empezaron a verse a raíz de todo esto por diferentes zonas ¿ Es posible que toda la operación tuviera como finalidad rescatar un OVNI enterrado en la fría nieve?



En seguida, el 27 de Agosto y el 9 de septiembre de aquel mismo año, el gobierno de Sudáfrica declara detectar dos emisiones electromagnéticas de alta energía, comparables con explosiones nucleares en la área antártica cercana a sus costas, que corresponde a la zona de Neuschwabenland, una manifestación de carácter subterránea y otra en la superficie. Otros avistamientos conocidos de OVNIs en la Antártica fueron declarados en los años siguientes, especialmente los de 1964 y 1969, por parte de personal de bases militares tanto argentinas como chilenas.

En plena guerra fría, todos los países del mundo establecieron una zona de exclusión nuclear sobre la cual no se bombardee, sea cual sea la circunstancia, es decir, que en una asamblea de las Naciones Unidas acordaron que no se podría echar una bomba atómica sobre la Antártida en caso de guerra nuclear, ¿Qué hay ahí?

Explicación Acerca de Nuestra Tierra

Por Dianne Robins de su libro “Mensajes desde la Tierra hueca”

¡No sólo nuestra tierra, sino todos los planetas son huecos! Los planetas son formados por gases calientes arrojados desde un sol hacia una órbita, y la cáscara de los planetas se forma por gravedad y las fuerzas centrífugas. Los POLOS PERMANECEN ABIERTOS y conducen a su interior hueco. Este proceso forma una esfera hueca con un Sol Interior, de color esfumado, que emana un suave y placentero espectro de luz, haciendo a la superficie interna altamente propicia al crecimiento de vegetación y vida humana, donde hay sólo un día muy largo, y sin noches.

Los SERES DE LA TIERRA HUECA son muy evolucionados espiritualmente y son tecnológicamente avanzados, viviendo dentro del centro interior de nuestra Tierra Hueca. Estas civilizaciones avanzadas contienen un Sol Central

Interior, con océanos y montañas aún en su estado prístino.

La cavidad de la Tierra Hueca está aún en su estado prístino porque no caminan ni edifican sobre la tierra. No hay edificios, centros de compras, ni autopistas. Viajan en vehículos electromagnéticos que se levitan unas pulgadas sobre el suelo. Caminan por arroyos, ríos, océanos y trepan montañas pero hasta allí llega el contacto entre el suelo y sus pies. Dejan el resto de su tierra a la naturaleza, porque la tierra también es de ella.

La ciudad gobernante dentro de Tierra Hueca se llama Shamballa. Está ubicada dentro del centro del planeta, se puede acceder a ella por las aperturas de los polos Norte o Sur. La Luces del Norte y del Sur que vemos en nuestros cielos son en realidad los reflejos de nuestro Sol Central en el Interior de la Tierra Hueca, que emanan de su centro hueco.

Ellos usan energía gratuita para iluminar sus ciudades, hogares y túneles. Utilizan cristales, junto con el electromagnetismo, lo que genera un pequeño sol con un espectro completo de luz que dura por medio millón de años y les da toda la energía que necesitan. La corteza de la tierra mide aproximadamente 800 millas desde la superficie exterior hasta la interior. Dado que nuestra Tierra es hueca, y no una esfera sólida, el

centro de gravedad no está en el centro de la Tierra, si no en el centro de su corteza, que está a 400 millas por debajo de su superficie.

La fuente del campo magnético de la Tierra ha sido un misterio. El Sol Central en el centro de la Tierra es una fuente misteriosa de energía detrás del campo magnético de la Tierra.

Hay entradas hacia las cavernas por toda la Tierra, donde pueden ocurrir interacciones. Sólo algunas están abiertas en la actualidad. Nikola Tesla, el genio inventor de la tecnología eléctrica, ahora vive dentro de la Tierra Hueca. Él comenzó a recibir información en la última parte de 1800. Y descubrió que la energía eléctrica está presente en todas partes en cantidades ilimitadas y puede hacer funcionar a las maquinarias del mundo sin la necesidad de utilizar carbón, petróleo o ningún otro combustible común. *(Ya conocemos el magneto generador* Nota del autor)* En los 1930 las entradas de los túneles y pasajes fueron cerradas por las civilizaciones de la Tierra Hueca porque las corporaciones en ese tiempo estaban haciendo mal uso de la tecnología Tesla para poder entrar a la Tierra Interna. Los dos portales principales de la Tierra Hueca son los Agujeros en los Polos, que se cerraron en el año 2000 porque nuestros gobiernos estaban colocando detonaciones en los polos para dinamitar las entradas a su mundo. Han instalado un campo de fuerza magnética alrededor de las

aperturas polares de la Tierra para camuflar aún más las entradas. De esta manera, las aperturas están protegidas de miras aéreas y terrestres. En el pasado había entradas a la biblioteca de Portólogos en la superficie. Una entrada tal era la biblioteca de Alejandría, que fue destruida por el fuego en 642 D.C.

Hay mayor cantidad de masa terrestre dentro de la tierra ($\frac{3}{4}$ tierra y $\frac{1}{4}$ agua) y su tierra es más compacta que la nuestra. Todo dentro de la Tierra Hueca está cuidadosamente mantenido para equilibrar el sistema ecológico de todas las formas de vida que residen allí.

Hay varios millones de Catharians viviendo en la Tierra Hueca en la actualidad. Hay Catharians que han encarnado como humanos en la superficie. También hay Catharians que viven en el planeta Júpiter. El Catharian más alto mide 23 pies. 36,000 humanos de nuestra superficie se fueron a vivir dentro de la Tierra. En los últimos 200 años aproximadamente 50 humanos de la superficie entraron a vivir allí. En los últimos 20 años sólo 8 fueron a vivir adentro.

FORMACIÓN DEL PLANETA TIERRA

con extracto del libro de Eduardo Elías

Dicen que al formarse el planeta Tierra, la rotación del planeta arrojó su masa lejos del centro, como una lavadora deja vacío el hueco central. Cuándo los componentes estaban



en estado líquido, los materiales más ligeros se colocaron lejos del centro mientras que los más pesados se concentraron en él. A medida que el planeta se estaba solidificando, creó un perfecto equilibrio entre la rotación y la gravedad. Con respecto a los polos, Cate Malone, autor del artículo 'La Tierra Hueca' la fuerza centrífuga hace que la Tierra se achate levemente en el ecuador y se aplane en los polos, sin embargo Eduardo Elías da otra explicación más convincente, por eso me permito incluir este extracto.

En síntesis nos explica que para que se haya consolidado la tierra hueca, ha tenido que existir un equilibrio entre las fuerzas gravitacionales y las de rotación de ambos soles, el interno y el externo, lo cual, además de determinar su existencia, explica

porque los polos están achatados. (Ángulo de influencia del uno con el otro)

Según Eduardo Elías en su libro **“Arquitectura de la Tierra y demás orbes sidéreos”** ninguna hipótesis, ni la de la emisión o teoría corpuscular apoyada por Newton y refutada en 1.690 por Huygens, ni la de Maxwell, llamada la ondulatoria, explicaban cuál era la forma de propagación del calor radiante.

Extracto del libro de Eduardo Elías:

“La Hipótesis vibracional.- En adición a las anteriormente expuestas, se halla la que denominaremos "Hipótesis Vibracional", que armoniza aquellas. Esta Hipótesis se funda en un Principio Universal enunciado por Hermes Trismegisto. Desde muy antiguo le debemos el habernos instruido sobre los Principios o Axiomas que rigen el universo que nos rodea. Dice el principio "Hermético" a que hacemos referencia:

"En el Universo nada permanece inmóvil; todo vibra"

Según este Principio el Sol es fuente de vibraciones las cuales crean ondas concéntricas electromagnéticas alrededor de su cuerpo o

volumen planetario. Estas ondas "viajan" por el espacio circundante como viajarían las ondas causadas por una piedra que se arroja en un estanque, sólo que éstas se manifiestan en 2 dimensiones en lugar de 3, sin que ello implique desplazamiento ni de la materia solar ni del llamado éter circundante; por lo tanto, podría haber (y habrá) variación en la intensidad vibracional, mas no desplazamiento de luz o de calor solar, ni del éter, a través del cual las ondulaciones del mismo se manifiestan con movimientos parecidos a los de una serpiente. La continua emisión de "sonidos" desde el Sol no implica necesariamente que un receptor, situado en sus inmediaciones (por ejemplo Mercurio), capte con mayor volumen sus vibraciones que otro, que a pesar de encontrarse a mayor distancia (por ejemplo Plutón).

La atmósfera responde a las vibraciones solares en dos formas principales: como luz (es completamente oscuro donde no hay atmósfera) y como calor (es más fría aun más cerca al Sol, como en las altas montañas) de tal manera que concluimos que:

- a) Que la temperatura no "viaja" en el espacio. Tampoco lo hace la luz (el espacio es frío y oscuro).
- b) Que el foco primordial (que el Sol representa), emite vibraciones que se desplazan a través de la sutilísima materia

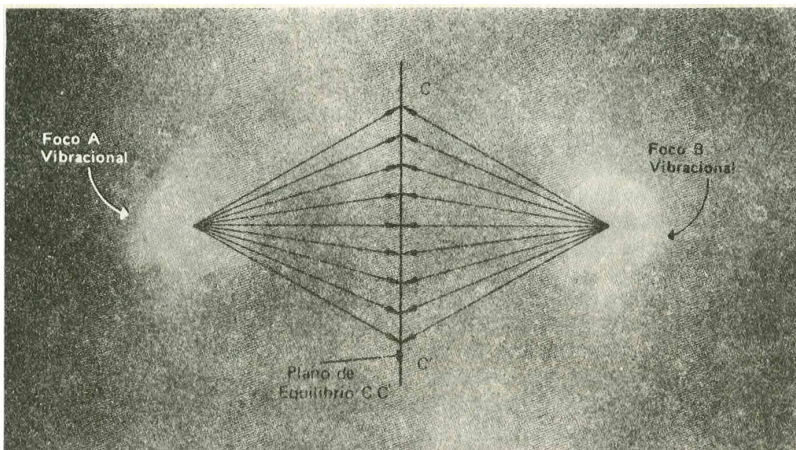
existente en el espacio interplanetario (llamada por algunos Éter).

- c) Que estas ondulaciones vibratorias solares de naturaleza electromagnética (o "viento solar") son interpretadas de manera diversa por cada uno de los planetas del Sistema, en concordancia con la peculiar constitución de sus respectivas atmósferas.
- d) Que cada foco secundario (al centro de cada planeta), también emite vibraciones electro-magnéticas (o "viento planetario"), las que se ínter penetran con las recibidas desde su foco primordial, equilibrándose en su propia atmósfera, dado que cada Sol es un planeta de un Sistema Mayor; y cada planeta, sol de uno menor.
- e) Que, de acuerdo a lo anterior, Mercurio (planeta conocido más próximo al Sol) puede tener temperatura más baja, en su superficie, que Plutón (planeta conocido más alejado) o poseer menor luminosidad que la de éste último.
- f) Que, por consiguiente, la vida puede estar desarrollada en cada planeta, independientemente del hecho de su cercanía o lejanía de su foco vibratorio central (Sol).
- g) Que la Tierra no es necesariamente el planeta "privilegiado" de nuestro sistema, por hallarse —según se afirma— a una distancia "justamente apropiada para el

desenvolvimiento de la vida", sino que ésta puede manifestarse en todos los demás planetas según su grado de receptividad, que es muy variable.

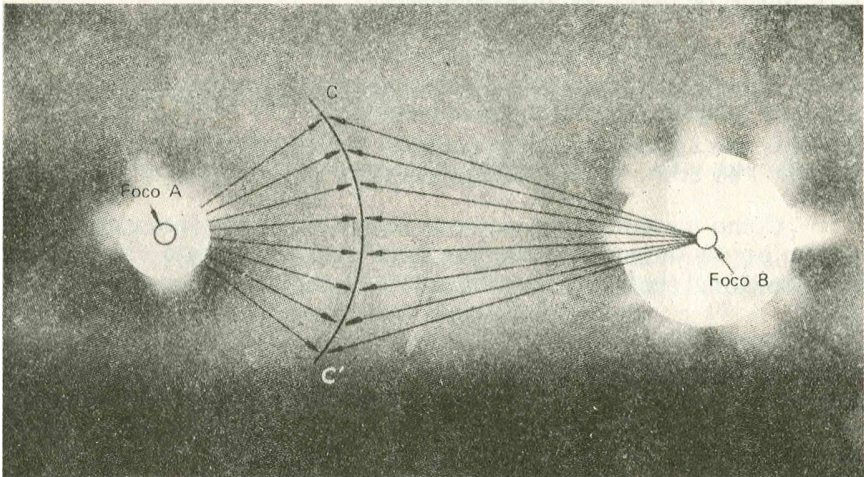
¿Cómo manifiesta un pequeño centro vibratorio (por ejemplo Tierra) su oposición en forma igual y contraria a un potente e intenso centro vibracional (Sol), del cual depende?

Supongamos 2 focos de igual potencia vibracional A y B; las resistencias que cada uno opone al otro, por ser iguales y contrarias, determinan un plano recto C de equilibrio o lugar geométrico en que todas las presiones son iguales

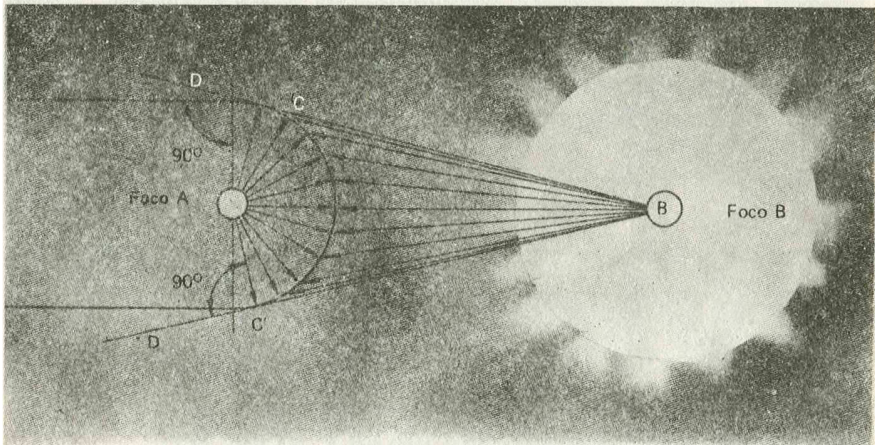


Su pongamos ahora que el foco A es algo más débil que B; se produce entonces un desplazamiento del plano de equilibrio e, "empuja-

do" por el foco mayor y además una ligera curvatura en su superficie. (Ver figura 3).



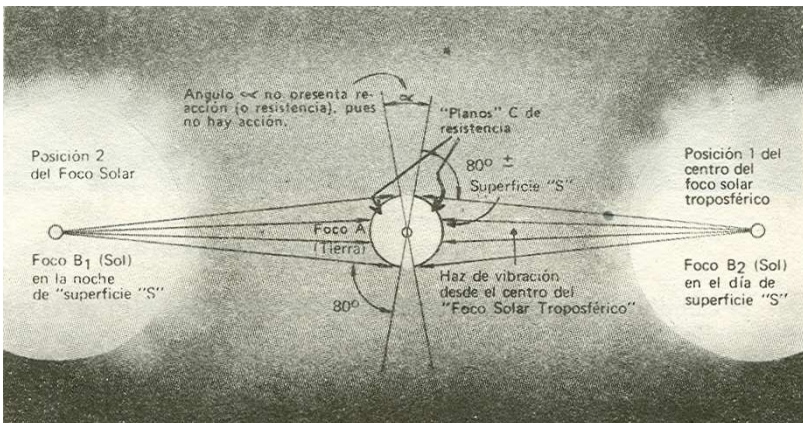
Si la diferencia de intensidad vibratoria aumenta, la curvatura y la distancia se incrementa proporcionalmente (téngase presente que la magnitud de A y B representan, más que tamaño, la intensidad vibracional de cada foco). (Ver fig. 4).



Comparando estas reacciones con lo que sucede en nuestro sistema y aplicando la Ley de Analogía tenemos: (figura 5).

PORQUÉ LOS POLOS ESTÁN ACHATADOS*

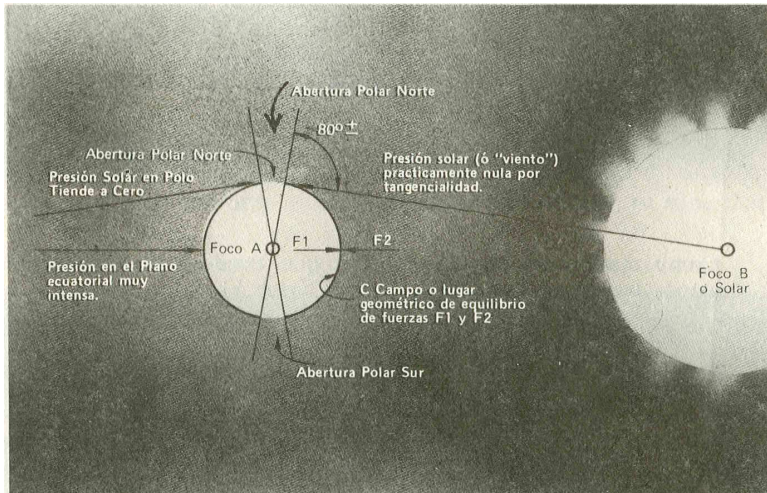
*Nota del autor



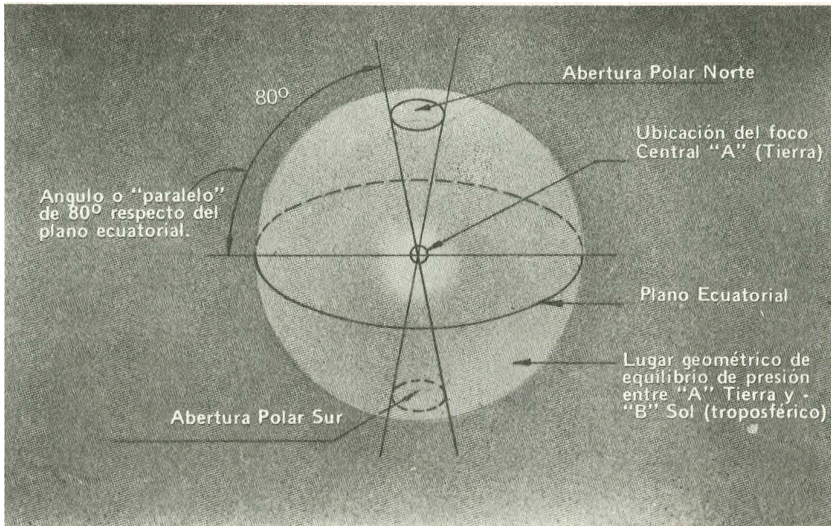
Observemos en la figura 5 que como el Sol (respecto de la Tierra), ocupa sucesivamente diversas posiciones al girar alrededor de ésta (movimiento relativo), genera un campo de equilibrio C alrededor de todo el foco A (Tierra).

Observemos, también que las partes extremas superior e inferior del campo o lugar geométrico de equilibrio C, no existen, pues más allá de un ángulo de 80° o cerca de dicha amplitud angular, la resistencia (o reacción) no se produce, por cuanto

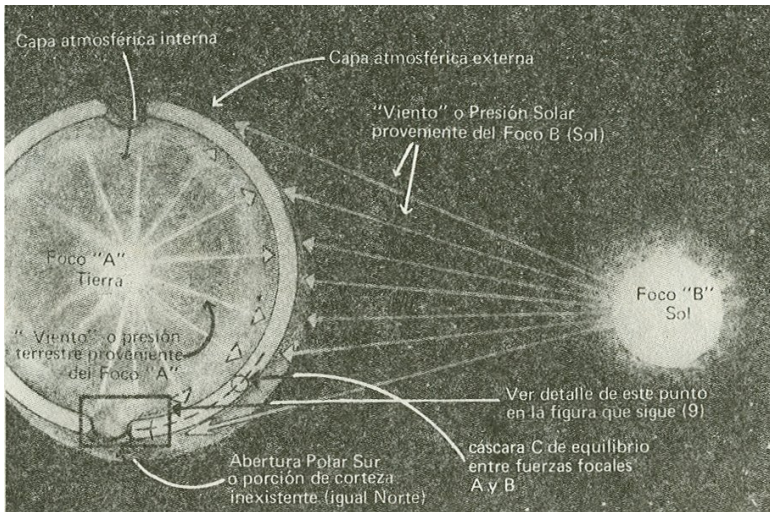
no existe tampoco acción perceptible desde el Foco B (Solar), pues su tangencialidad la torna nula (Ver figura 6).



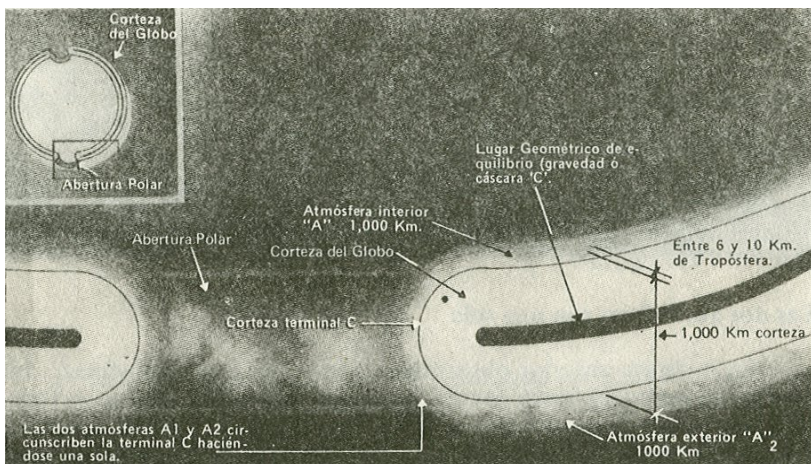
El campo o lugar geométrico de resistencia del foco A (Tierra) respecto de la tropósfera solar tomaría pues la forma aparente de un "buñuelo" o esferoide con 2 aberturas, que visto en perspectiva desde un punto imaginario, situado por encima del plano Ecuatorial aparecería según figura 7.



Como esta figura cuasi-esférica representa el lugar geométrico de resistencia (igual y contraria) del foco A (Tierra) respecto del foco B (Sol troposférico), debemos concluir que todas aquellas fuerzas que son llamadas radiaciones, presiones (o vientos solares) y que se manifiestan como luz, calor, magnetismo, etc. en nuestra atmósfera del lado externo, están equilibradas con iguales presiones terrestres (o viento planetario) que emanan desde su foco por resonancia, y que se manifiestan también como luz, calor, magnetismo, etc., en el lado interno, el que también generará su propia atmósfera, la idéntica composición que la exterior.



Ampliando el extremo terminal de la corteza C observamos lo siguiente:



Observamos cómo "las dos atmósferas", tanto interna como externa, (acumulación de gases del espacio exterior, empujados por presiones que se

equilibran en un centro de gravedad), se encuentran en el borde de las aberturas con igual composición, naturaleza y presión; es decir se trata de una misma atmósfera; las aberturas polares del campo de equilibrio (o de igual gravedad) actúan pues como vaso-comunicantes, asegurando su idéntica composición y características.

Observando nuevamente la figura anterior, podemos notar que por el hecho de quedar encerrada la corteza dentro de presiones iguales y contrarias se crea al centro de sí misma una zona de equilibrio total o de gravedad nula (gravedad cero).

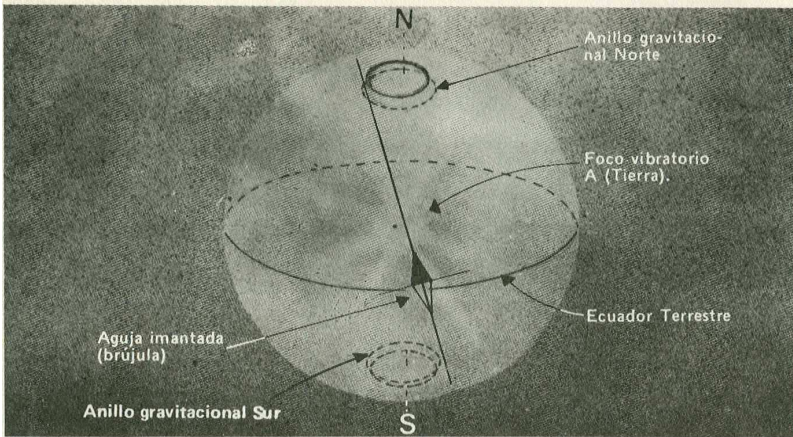
Esta forma cuasi-esférica (a excepción de las aberturas polares), que asume el centro de gravedad o lugar geométrico de equilibrio de los focos A (Tierra) y B (Sol Troposférico), atrae no sólo los semipesados gases atmosféricos sino que, a lo largo de muchos eones, ha ido "capturando" por ambas caras cierta cantidad de "plasma" espacial, gases y polvo cósmico, pequeños y grandes aerolitos (la capa atmosférica es en principio muy tenue) y todo tipo de "deshechos" cósmicos ("debris") los que se van acumulando con el correr del tiempo en este campo gravitacional. Poco a poco se va densificando y solidificando, pasando por innumerables cambios hasta que por fin el campo magnético ¡se hace visible! convirtiéndose de mero "lugar geométrico

gravitacional" en una verdadera y tangible coraza de resistencia o "corteza planetaria"

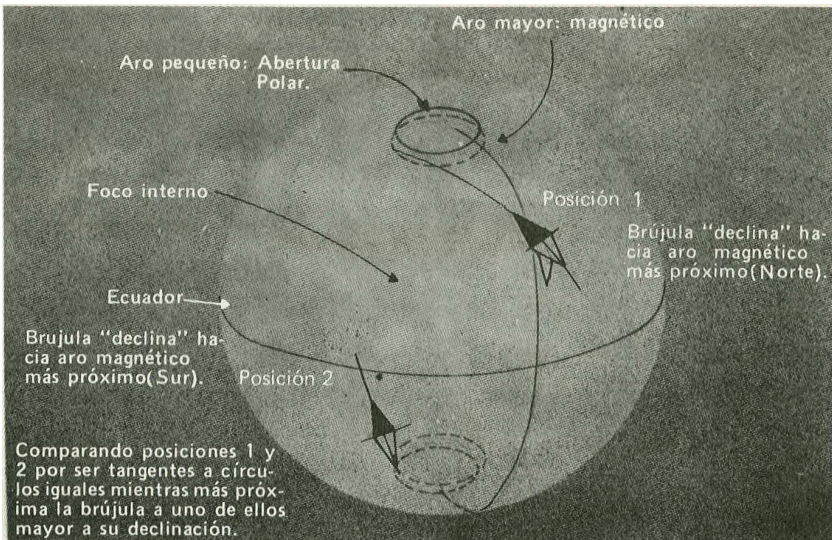
A consecuencia de la inexistencia de "coraza de materia" o corteza en los polos, alrededor de cada abertura se forma un verdadero anillo gravitacional, donde se polarizan las energías electro-magnéticas positivas y negativas, en cada uno de los extremos hemisféricos de la corteza. *
(Ver figura 10).

La electricidad' estática generada por el movimiento de rotación de la corteza tiende también a acumular sus dos cargas, positivas y negativa, en cada uno de los anillos descritos, por tratarse de los puntos más alejados entre sí. *

* No olvidemos la correlación, demostrada por Oersted y también por Mawell, que "todo campo magnético crea una corriente eléctrica y viceversa", Además, afirma el autor de la presente obra, polos opuestos se repelen, (no se atraen), como quedará demostrado. Por tanto, se polarizan. (Ver Apéndice 4)



Si sobre este campo gravitatorio polarizado se coloca una aguja magnetizada, ésta apuntará hacia el círculo polar más próximo, y no apuntará al centro imaginario de dicho círculo sino hacia uno de los puntos de su circunferencia.



FOCO CENTRAL

El ingreso al mundo interior de cualquier planeta —en nuestro caso la Tierra— nos coloca a la vista del foco central vibratorio que lo sustenta.

El foco vibratorio A, o Sol central planetario es la fuente vital de todas las energías que se manifiestan en igual cantidad y calidad en el interior de un planeta que las que recibimos en la superficie externa por acción refleja del foco vibratorio B, o Sol externo troposférico que todos conocemos.

Sabemos que se manifiestan en igual calidad y cantidad interna y externamente, porque nuestra definición de corteza es justamente, "la agregación de materia a los 2 lados o caras del lugar geométrico de equilibrio de presiones vibratorias y energéticas que presentan la gravedad cero" -y que son causadas por la neutralización; de esas fuerzas vibratorias inicialmente dispares de 2 focos (A y B) o (A y n.A.). Esta fuerza, en el caso del Sol del sistema, la conocemos como "viento solar" el cual se equilibra con la fuerza proveniente de la Tierra, la que estamos designando "viento planetario".

Si observamos el Sol externo (el cual todos conocemos), con determinadas características de tamaño, brillantez y fuerza, las mismas características las encontraremos en el Sol interno de la Tierra, puesto que estamos observando el foco

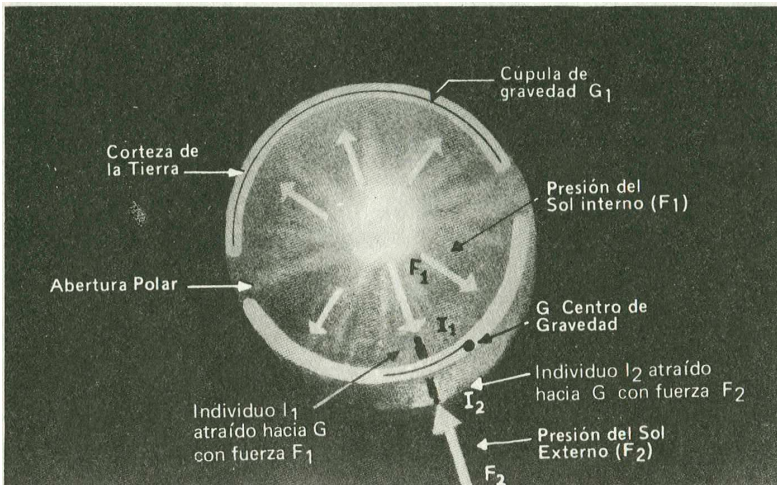
vibratorio menor (en cuanto a características relativas), desde una posición que, dada nuestra ubicación en el plano de equilibrio (o muy próximos a él), hará, que veamos este foco menor de tamaño ampliado y tal cual vemos al mayor.

En otras palabras: El tamaño relativo, brillantez, y fuerza del Sol interno serán prácticamente iguales a las del Sol externo o no estaríamos en el plano de equilibrio.

Si usamos el término "prácticamente igual" y no el de "exactamente igual", es porque existe una diferencia entre la posición del observador con relación a la posición ideal (plano de equilibrio de la corteza), diferencia de unos 500 Km. hacía ambos lados de este plano, que pasa completamente desapercibida al observador del sol externo (la distancia promedio de la Tierra al Sol es de 150 millones de km, por lo que 500 km. de corteza "externa" serían meros $1/300,000$ avos de desplazamiento). En cambio, para el observador del Sol interno, siendo la distancia de la superficie de la Tierra interna al Sol interno de 5,500 Km. aproximadamente, los 500 Km. de espesor de su corteza "interna" le significarán un desplazamiento desde el plano de equilibrio de casi $1/10$, lo que es ya muy notorio y que se traduce en 2 fenómenos singulares:

- a) Por la curvatura, a igual composición atmosférica, la tierra del interior es algo más densa. A mayor densidad atmosférica (transformadora e intérprete de las energías solares en calor y luz), menor tamaño relativo de Sol es necesario y por tanto "El Sol interno es de tamaño algo más pequeño que el tamaño relativo del Sol externo que conocemos".
- b) Como la gravedad está equilibrada en el plano "G" de la corteza, en la superficie interior de la Tierra todo está atraído por la cúpula hemisférica de gravedad que existe encima, disminuyendo en algo el peso de las cosas con relación al peso de las mismas en el mundo externo.*

* Para damos una idea de la atracción magnética que puede generar esta cúpula, situada a unos 10,000 Km. de distancia, bastemos compararla con la que ejerce la Luna, que situada a más de 350,000 Km. eleva millones de toneladas de agua en las llamadas mareas altas.



Observando la figura 12, apreciamos que:

Las fuerzas F_1 y F_2 son iguales y se equilibran en G; en tanto que un individuo I_2 es atraído con fuerza F_2 hacia G, otro individuo I_1 es atraído con igual fuerza hacia G menos la contraria que ejerce la cúpula G_1 sobre él, por hallarse a una distancia muy próxima. Lo que le hace perder peso en relación con su posición de I_2 . Por tanto:

"Un objeto cualquiera, pesa menos en la superficie del interior de la Tierra que en la superficie exterior de la misma". Asimismo y por tal razón: "Las especies vivas del mundo interior tienden a ser más grandes que las del mundo exterior".

Existirán por supuesto mares abiertos; lagos, ríos, montes, quebradas, mucha vegetación, y gran variedad de plantas y animals, tanto por la

temperancia del medio, como resultado de la falta de rigores o extremos climáticos estacionales, cuanto por la mejor conservación de los mismos, por tratarse de un mundo mas desarrollado.

Debido a la menor gravedad, todos los seres vivos tenderán a tener una estatura promedio algo mayor que la de sus similares que conocemos aquí en el exterior.

En cuanto al hombre del interior, también será de talla promedio más elevada, aún cuando existirán diferentes tipos raciales con diferentes tallas, tal como sucede entre nosotros.

No existirán, en cambio, zonas heladas en los polos, más si habrá cumbres nevadas en las regiones tropicales, como sucede en nuestro mundo. Habrá pues todos los climas que conocemos, por diferencias de altitud y no por diferencias de latitud.

Pero en general se tratará de un mundo primaveral y de sol eterno. Habrá, por supuesto, días lluviosos según los movimientos del viento y de las nubes dentro de su capa atmosférica, que es prácticamente igual a la nuestra (ligeramente más densa en promedio). Habrá rayos, relámpagos, y posibles tempestades, pero menos severos que los

de la Tierra, por ser menos extremo su clima.

Y algo muy singular: su superficie habitable es más grande que la de la Tierra exterior.”

SATÉLITES

EE.UU. quiere censurar los satélites meteorológicos europeos

Diario El País, 6 Feb, 2006

http://elpais.com/diario/2006/02/06/sociedad/1139180409_850215.html

Estados Unidos y Europa compartirán los datos de varios satélites meteorológicos polares que ambas potencias lanzarán en los próximos años. Pero un escollo no acaba de resolverse: EE UU quiere poder censurar parte de la información de los satélites a determinados organismos por motivos de seguridad, y Europa quiere asegurarse de que las entidades que ella decida nunca entrarán en esa lista negra.

Hay prisa para resolver quién podrá censurar qué, porque el problema tiene fecha límite: el lanzamiento en junio del MetOp 1, el primer satélite polar europeo y también el primero con que arranca en la práctica el acuerdo entre Europa y EE UU firmado en 1998. Ese convenio, llamado Sistema Unificado de Satélites de Órbita Polar' (IJPS, siglas en inglés), prevé que un satélite polar europeo y otro estadounidense funcionen de forma simultánea y complementaria, compartiendo los datos.

Como explica el operador de los satélites meteorológicos estadounidenses, la NOAA,

"durante los pasados 30 años NOAA ha operado dos satélites de órbita polar, uno que cruza el Ecuador por la mañana y otro por la tarde. Ahora, NOAA dará cobertura sólo por la tarde, y un satélite europeo cubrirá la órbita de la mañana. Ambos son esenciales para los modelos de predicción meteorológica".

MetOp 1 ha sido construido por la Agencia Europea del Espacio (ESA) y será operado por Eumetsat, la organización de 19 países europeos que opera y distribuye los productos de los satélites meteorológicos europeos. Pero, tal y como prevé el convenio con EE UU, el nuevo satélite lleva a bordo no sólo instrumentos europeos, sino también estadounidenses. Lo mismo sucederá con los otros dos satélites que se lanzarán en los próximos 14 años.

La colaboración es importante tanto para Europa como para Estados Unidos. Greg Withee, director ejecutivo de la NOAA, declaró en diciembre que "ahora más que nunca NOAA depende de Eumetsat", porque el último de los satélites polares suyos dejará de funcionar en unos meses y su reemplazo se ha retrasado.

Pero esa dependencia no hará a EE UU renunciar a un aspecto clave del acuerdo: quiere poder censurar, por motivos de seguridad, la información que proceda de los instrumentos estadounidenses de los MetOp. "Sobre los instrumentos europeos no pueden hacer nada",

señala una fuente del Instituto Nacional de Meteorología (INM), organismo que representa a España en Eumetsat. "Los datos de los MetOp están codificados, de forma que sólo un usuario con su correspondiente clave puede descifrarlos. Lo que quieren los estadounidenses es inactivar la clave de algunos usuarios en determinadas situaciones, por ejemplo un conflicto bélico", afirma esta fuente. El plan para hacer esto se llama Plan para la censura de datos (Data Denial Implementation Plan) y es el que NOAA y Eumetsat discuten ahora.

El organismo europeo estima que las negociaciones acabarán en cuestión de días, y no dará información hasta entonces. Pero en la revista electrónica especializada Space.com fuentes oficiales europeas afirman que Europa "no está cómoda" con la postura estadounidense. La prioridad, no obstante, es buscar el acuerdo: "Tenemos que ponernos de acuerdo sobre una lista de organismos, agencias e instituciones a las que se negarían los datos tras una petición de Estados Unidos. Los estadounidenses tienen ideas muy específicas sobre quiénes son estas personas. A nosotros no nos gusta la idea. Pero ¿nos resistiremos? La respuesta es no. Solucionaremos esto este año".

Estados Unidos ya habría cedido en que el control directo sobre la censura de datos no sea estadounidense sino europeo. Es decir, para

solicitar la restricción "EEUU hará una petición a Eumetsat", declara a Space.com Mikail Rattenborg, director de operaciones de la organización europea, con sede en Darmstadt (Alemania). "Es un paso muy importante, implica que EE UU delega en Eumetsat el control de sus instrumentos".

El caso de Galileo

Las negociaciones sobre la censura de los datos de MetOp han recordado en el sector a las que paralizaron durante más de dos años el desarrollo de Galileo, el sistema de navegación por satélite europeo. Galileo dará información de posición con una precisión de hasta unos pocos centímetros, y en virtud del acuerdo firmado con EE UU será inter-operable con el sistema de navegación estadounidense, el GPS.

Para llegar a ese acuerdo Europa tuvo que desplazar la frecuencia de una de las señales de Galileo, que estaba originalmente junto a la que ocupará la señal militar del futuro GPS estadounidense. EE UU quiere poder inhabilitar todas las señales disponibles, incluidas las de Galileo, en una zona concreta en caso de conflicto, excepto las suyas; pero con la señal de Galileo junto a la suya no podían inhabilitar la europea por separado.

COMO RECIBIR IMÁGENES SATELITALES

(PARA CONSTATAR QUE ESTÁN CENSURADAS)

Nota del autor

Con receptor, antena y software

Extracto del artículo de Tecnogeek:
<http://www.teknogeek.com/2009/09/27/como-bajar-imagenes-de-satelites/>


En términos prácticos, con un transceptor portátil de VHF que pueda recepcionar la porción del espectro mencionada puede servir para comenzar a recibir imágenes hasta alcanzar práctica y conocimientos. Luego, desearemos mejorar los resultados y avanzaremos hacia un receptor de frecuencia intermedia ancha. **¿Cómo se escucha la señal que envía el satélite en un equipo portátil?** Con pitidos cortos y rápidos, en la 137.500



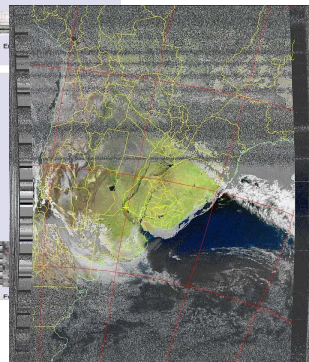

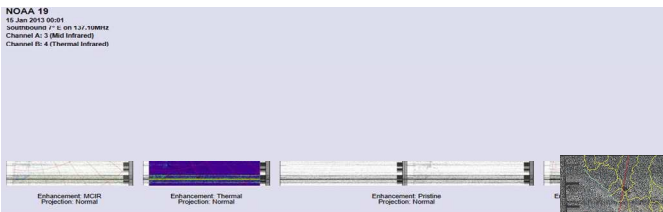
Detalle de la construcción de nuestra antena (centro de dipolos)

Los elementos necesarios para obtener imágenes satelitales son cuatro: **receptor**, **antena**, **cables** y **software apropiado**. El resto es práctica y mucha paciencia, como por ejemplo esperar los pasajes con mayor elevación para obtener buenas señales y, por ende, mejores imágenes. Otra cosa que aprenderás rápidamente es que las mejores imágenes **las obtendrás al mediodía** ya que la iluminación solar estará a tu favor en esos momentos. Por supuesto que de noche obtendrás una imagen totalmente oscura aunque útil para ajustar inclinación (*slant*), calibrar antenas y otros

detalles que deben estar prestos al momento de intentar capturar una buena imagen.



Imágenes siempre recortadas



Cuándo se reciben las imágenes se observa que nunca sale el Polo

<http://www.netikka.net/johnny.wik/noaa/weather.php> desde
VASA Finlandia

Los satélites meteorológicos empezaron a lanzarse en 1960 y desde entonces se han

convertido en una de las herramientas prácticas más útiles que ha producido la tecnología espacial. En futuras entregas profundizaremos en la recepción de imágenes satelitales **y lo haremos utilizando nuestro primer receptor** basado en el TDA7000. La ventaja que tendremos con ese receptor, por sobre un receptor VHF convencional, es el ancho de banda del canal de FI. Al disponer de un receptor WFM, como es el **TDA7000**, las imágenes resultarán más nítidas y sin distorsiones. Por ahora puedes aprender a descargar imágenes y a conocer los secretos que nos tienen preparados los incansables “*pájaros de lata*” que orbitan nuestro planeta. Frecuencias y status: Noaasis, programa: WXtolmg

TESIS CIENTÍFICAS

por Jacques Fortier

<http://jacquesfortier.tripod.com/TerreCreusePreuve.html>

Este físico francés sostiene que existen dos soles en vez de uno, justificado por el efecto de las dobles mareas; sin oponerse a esa idea ni tener nada que ver, transcribo parte de su artículo:

“En el final de Química II en tercer año de ingeniería, una de las preguntas, y sin lugar a dudas la más importante, era cual es el origen del petróleo, pues la materia se centraba en los

hidrocarburos y sus derivados, su origen, composición y producción. Mi respuesta siguiendo mis convicciones fue, sin titubear, y sabiendo que me jugaba la materia, que el petróleo era de origen mineral. Desde ya que aunque tenía todo el resto bien, reprobé el final. Así como se destruyen mentiras, se construyen verdades, y es el momento para empezar a hacerlo. Comenzaremos pues a construir la nueva ciencia aunque les pese a los que quieren mantener el secreto o la mentira, aferrados en viejas ideas y conceptos aunque la lógica les diga lo contrario. Esto que voy a revelar no es nuevo para los que conocen y manejan el verdadero conocimiento, pero para el normal de la gente, es presentado y promovido como imaginación, fantasía y locura por aquellos que no quieren o no les conviene que la verdad se sepa. No voy a prestarme a ningún tipo de debate personal ni defenderé lo aquí expuesto. Solo voy a exponer una serie de postulados que solo el tiempo dirá si son o no reales. Usted no tiene por qué levantar el guante. Si no está de acuerdo, solo ignore mis palabras, a no ser que trabaje para el oscurantismo mundial, en ese caso, ahórrese la confrontación porque no será respondida.

Comencemos con el petróleo. Siempre me llamó la atención la cantidad de petróleo que existía si este era, como nos enseñaron, de origen biológico animal y vegetal. No había relación entre lo procesado y lo obtenido. ¿Cuántos dinosaurios

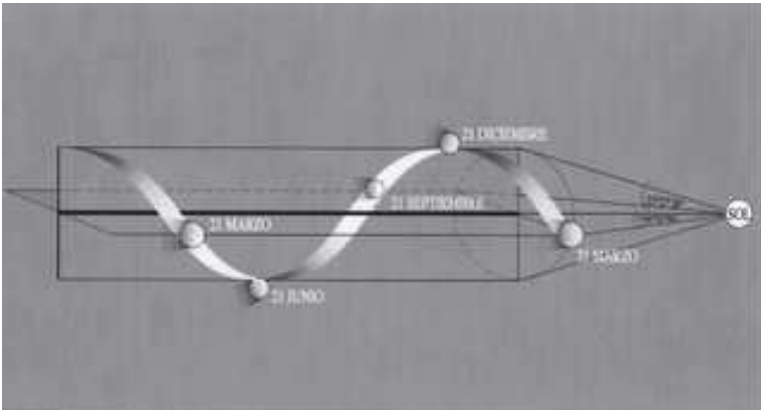
hacen falta para producir los millones de millones de barriles de petróleo extraídos hasta la fecha? No alcanzaría todo el período jurásico para lograrlo, y sin embargo nadie en la comunidad científica se preguntaba como esto era posible. Mi afirmación ante esta incomprensible contradicción, era que el petróleo era de origen mineral, más precisamente, era como el agua, un compuesto natural del que no se sabe a ciencia cierta cómo se formó. Mi atrevimiento, junto con muchos otros que pasaré a relatar, me costó no solo la materia sino la carrera. Mucho tiempo después, cuando tuve acceso al verdadero conocimiento, comprobé que todo lo que defendía era verdad. Como el cuerpo humano produce sangre, el planeta produce petróleo, porque éste es su sangre y el lubricante donde se asientan las placas tectónicas. En determinados lugares, la corteza terrestre tiene “burbujas” en donde el petróleo se filtra y es ahí de donde se extrae. Esta extracción cuando es excesiva produce una falta de lubricante entre placas tectónicas que favorece su fricción, produciendo movimientos sísmicos. Conociendo la mecánica del planeta, los oscuros utilizan la tecnología de HAARP y otras no tan conocidas, para excitar los puntos de fricción y producir terremotos centralizados en un sector o región específica. Esto viene ligado a la formación natural de los astros, todos ellos nacen en estado líquido-plasmático, los gases y las fuerzas vacuas hacen que estos se expandan, como una burbuja de jabón, mientras se


enfían. Lo primero que se solidifica es la corteza del astro, la parte más externa de la burbuja, y luego el resto. Esto produce que su interior sea hueco, como un balón de futbol. En el caso de la tierra, su composición y capas principales (pueden haber capas intermedias) de su estructura interna, de fuera hacia dentro, son las siguientes: atmósfera □ corteza externa □ placas tectónicas externas □ petróleo □ magma □ petróleo □ placas tectónicas internas □ corteza interna □ atmósfera interna □ núcleo de punto cero. Este núcleo es el encargado de producir el campo magnético de la tierra y de mantener la estabilidad y la vida en su interior.

Otra cosa de la que ya hablé en su momento, es la distribución cónica o espiralada (ver imágenes inferiores) de las órbitas de los planetas, o por lo menos de la tierra en el sistema solar. En el artículo los programadores conté:

"...cuando estaba en la Universidad, le pregunte a mi profesor de física, porque causa si la órbita de la tierra se encontraba en el mismo plano que el sol, siempre veíamos el mismo cielo todo el año, con las diferencias entre hemisferio norte y sur, solo con alguna variación de ubicación de las constelaciones, era lógico suponer que el cielo que impedía ver el sol, en una época del año, se tendría que ver perfectamente 6 meses después, cuando la tierra se encuentre en el extremo opuesto de su

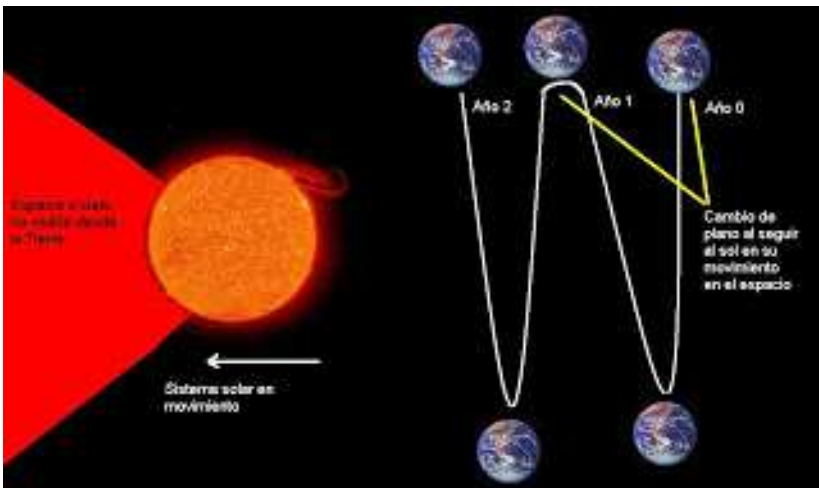
órbita, y por consiguiente el sol, dejando ver el cielo estrellado que este ocultaba 6 meses antes, la única forma de que veamos el mismo cielo todo el año, era que las órbitas de los planetas no estuviera en el mismo plano que el sol, sino formando un cono cuyo vértice fuera el sol, mi profesor me miro asombrado y no tuvo respuesta, quedo en preguntarle a un astrónomo amigo. Tiempo después me contó que la respuesta que le había dado su amigo fue, "Buena pregunta, voy a investigar",..."






La tierra no gira alrededor del sol (traslación) en un mismo plano, sino en un plano distinto al sol, como si el sol fuera su puño y usted hiciera rotar una pelotita sujeta a un hilo, como un péndulo colgando, alrededor de su mano. Esto hace que desde la tierra siempre veamos el mismo cielo durante todo el año, variando solo desde el hemisferio que se observe y el arco de desplazamiento de los astros según la época del año. Que quiero decir con esto, que usted nunca verá el cielo que se encuentra tras del sol, porque éste está siempre delante suyo. Hablando de cielo, usted no ve realmente el cielo, usted ve lo reflejado en una pantalla virtual llamada atmósfera, usted no puede comprobar que lo que ve exista realmente a no ser que salga de la tierra y se ubique en el espacio fuera de la atmósfera. Podría ser que nada existiera más allá y todo fuera una película proyectada sobre un enorme telón que cubre la

tierra, haciéndonos creer que existe el universo. No estoy diciendo que esto sea así, estoy diciendo que no hay que dar por sentado nada, porque los que nos enseñan y nos dicen como son las cosas, son los mismos que nos manipulan y someten desde hace miles de años.





Una de las cosas que mayor controversia y ataques produjo en el blog, fue la resonancia Schumann. La resonancia Schumann (rS) no es lo mismo que el efecto Tesla (eT), la resonancia puede estar en el rango de lo esperado y el efecto Tesla ser diferente, el efecto Tesla es cómo influye la resonancia Schumann en la materia, sea orgánica o inorgánica, y tiene su propia resonancia. Los datos aportados por los organismos correspondientes sobre la resonancia Schumann son manipulados y no son reales. Los únicos datos correctos se encuentran en manos de DARPA y

usados por HAARP para calibrar los equipos transmisores de ultra baja frecuencia. El efecto Tesla actual está cerca de los 12 Hz, y la resonancia varía entre 7.82 y 45 Hz. según dónde y cómo sea medida, y el rango (r) de potencia espectral de ruido. Podríamos definir a la resonancia Schumann en lo general y el efecto Tesla en lo particular, y lo importante es el (eT) que se incrementa al incrementarse el promedio de la resonancia Schumann. Si se considera a la Tierra y a la ionósfera como dos esferas concéntricas que se comportan como una cavidad resonante, la frecuencia de los modos de resonancia será del orden del radio de la tierra, lo que significa que serán de una frecuencia extremadamente baja. A estas frecuencias la tierra y la ionosfera se comportan aproximadamente como materiales conductores. Esto se comprueba efectuando la relación entre la conductividad, y el producto entre la permitividad y la pulsación angular. Dicho valor es mucho mayor que la unidad para los materiales conductores (Trainotti y Fano, 2003). Tomando la ecuación de la potencia espectral de ruido y la resonancia Schumann $fr = c/2\pi a \sqrt{r(r+1)}$ Si se remplazan los valores de (c) = $3 \times 10^8 m/s$ (velocidad de la luz) y (a) = 6400 Km. (radio medio de la tierra), resulta: $fr = 7,46 \sqrt{r(r+1)}$ donde $r = 1; 2; 3; \dots n$. Las primeras mediciones experimentales de la potencia espectral de ruido detectado en frecuencias extremadamente bajas, donde se pueden observar las resonancias de Schumann,

han sido obtenidas por Balser y Wagner en 1960. Estas mediciones imponen un ajuste en la constante que multiplica la raíz cuadrada de la expresión teórica de la resonancia de Schumann $r(r + 1)$, resultando finalmente: $fr = 5,8 \sqrt{r(r + 1)}$. Para el efecto Tesla la expresión teórica sería $(r + 1)$ siendo (r) un valor entre 1 e (∞) infinito quedando entonces $fr = 5,8 \sqrt{(r + 1)}$ donde a mayor (r) mayor (eT) . Por ejemplo, tomando $(r = 1)$ la resonancia de Schumann estaría en el rango de los 8.20 Hz igual que el (eT) , pero a partir de $r=2$ las cosas cambian significativamente. Con todo esto quiero decir que el valor promedio de la resonancia Schumann tomando el (eT) en el valor actual de $(r = 3)$, está en el rango de los 20.09 Hz. y el (eT) , en 11.6 acelerando a 12.96. Cuando el valor (r) sea igual a 4 estaremos pisando los 13 Hz.. Desarrollar completamente la justificación y comprobación matemática de este enunciado sería largo y tedioso, además de innecesario porque pocos lo comprenderían, pueden encontrar si lo desean, con un poco de paciencia, trabajos muy serios en la red. Basta con decir que el efecto Tesla actual está en el orden de los 11.6 Hz de promedio e incrementando a 13 Hz por más que les pese a muchos.

El sol es el “óvulo” de nuestro sistema solar, no es caliente, la temperatura la da la atmósfera terrestre al ser atravesada por sus radiaciones, el sol no ilumina, lo que ilumina es la refracción de



sus radiaciones en la ionosfera, tampoco es un horno de fusión nuclear como nos dijeron, no se está transformando ningún Hidrogeno (H_2) en Helio (He), y en su interior puede albergar la vida de forma segura. Construir las verdades cuesta más que destruir las mentiras, así que no espero nada, y solo el tiempo atestiguará su veracidad. Mientras tanto, queda en nosotros creer o no creer en lo que nos dicen que creamos, destruir las mentiras y construir las verdades que más resuenen en nuestro interior para que nuestra realidad sea diferente, más acorde a lo que esperamos que sea cuando el gran velo de Isis por fin se caiga y nos deje ver la luz del Do que ahora nos oculta.

La explicación la podríamos ver vemos en una gota de agua cuándo está ingrávida; empieza a girar sobre si misma hasta quedarse hueca.



<http://www.youtube.com/watch?v=BxyfiBGCwhQ>

Y además, cuándo fluye un líquido dentro de un cilindro, en el fondo del torbellino se produce un hexágono de forma natural. Si le damos la vuelta al torbellino y lo vemos desde arriba, es lo que vemos en el polo norte de Júpiter, donde aparece el mismo hexágono.



APÉNDICE FOTOGRÁFICO

El almirante Byrd dio la mano al que, bajo su juicio fue el primer hombre de raza negra que puso el pie en “Pequeño América”. Su hija ahora preocupada por los pingüinos del ártico mientras deja patente el legado de su padre, para ella algo histórico.




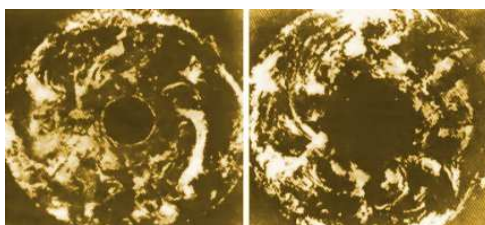



Photo d'Apollo 11 (prise en juil. 69), où l'on découvre en haut, un trou noir qui semble absorber les nuages dans sa concavité.

Apolo XI, julio 1969








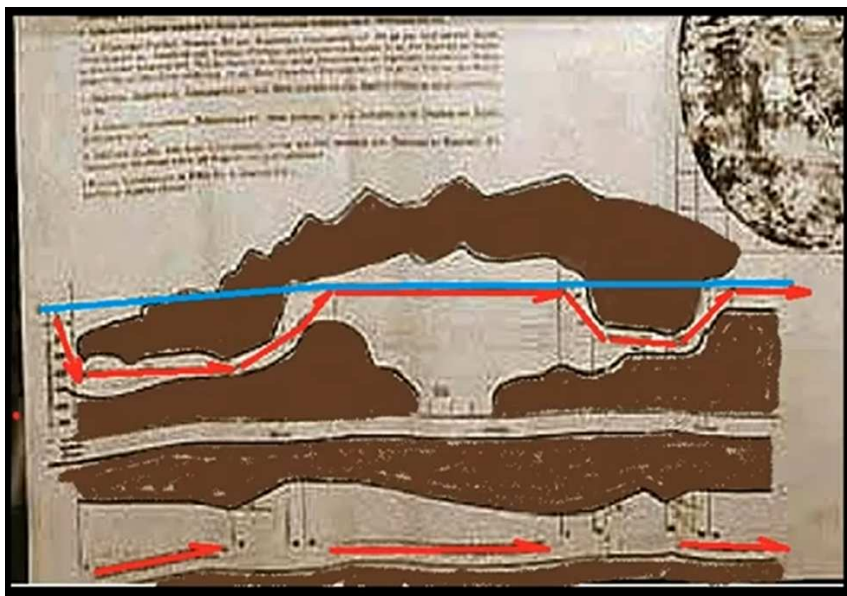


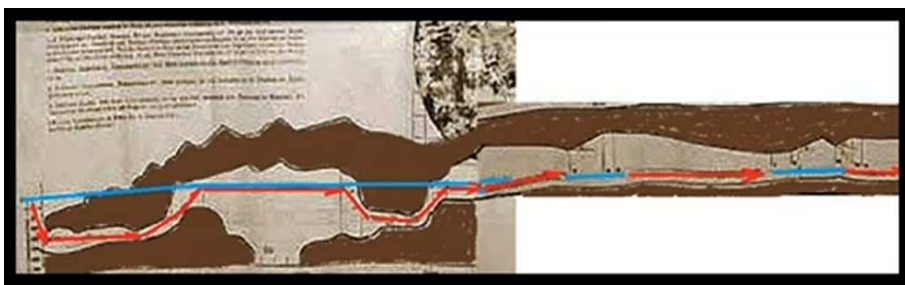

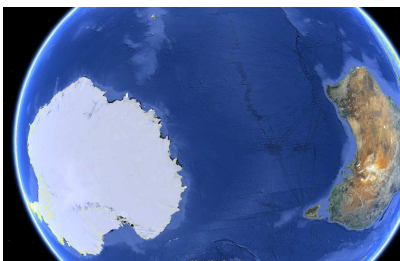
Recreación de la ilustración de Max Field, Orrup Jagtvej, traducida por Dianne Robins

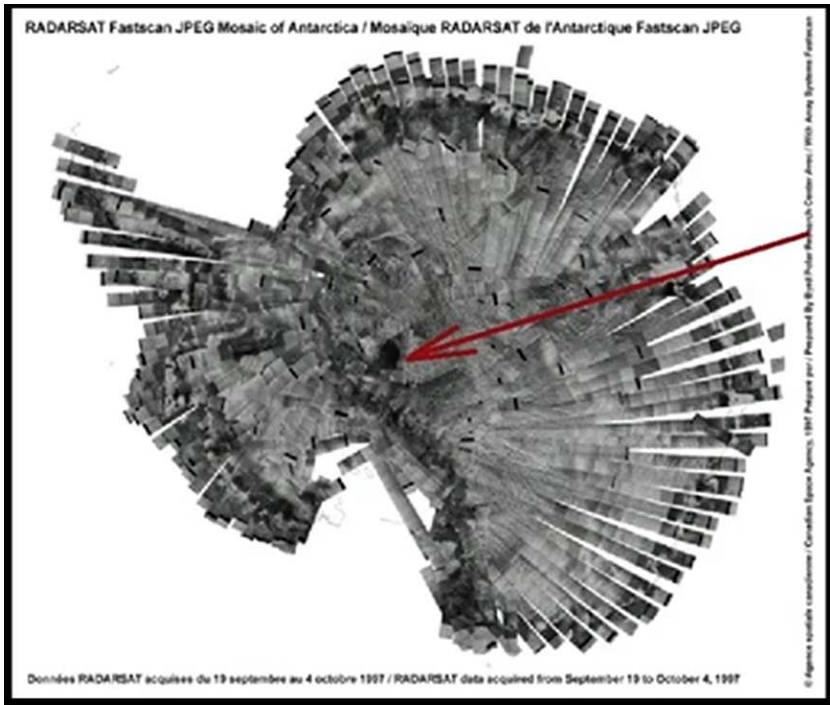
Entre las principales entradas, citemos la que se encuentra situada en la Cordillera de los Andes; la de Potala, en el Tibet; la de Pamir; la de los montes Karakorum; la de la montaña Kouin Long Sang, situada entre el Tíbet y China. En el sur de la India podemos encontrar entradas de este tipo en los montes Vindhya, en la región de Gaya. Más al sur, tenemos Tirupati, la colina de Arunachala y las Montañas Azules (Nilgiris), sin olvidar la cueva de los Tayos.



Rusos encontraron estos mapas de 1945 en Berlín, Tiergarten. Tirpittsufer 38-42 pasajeros bajo el hielo de la Antártida a Agartha (ArAPTA). Un convoy de 38 submarinos Clase A. NKVD es la KGB







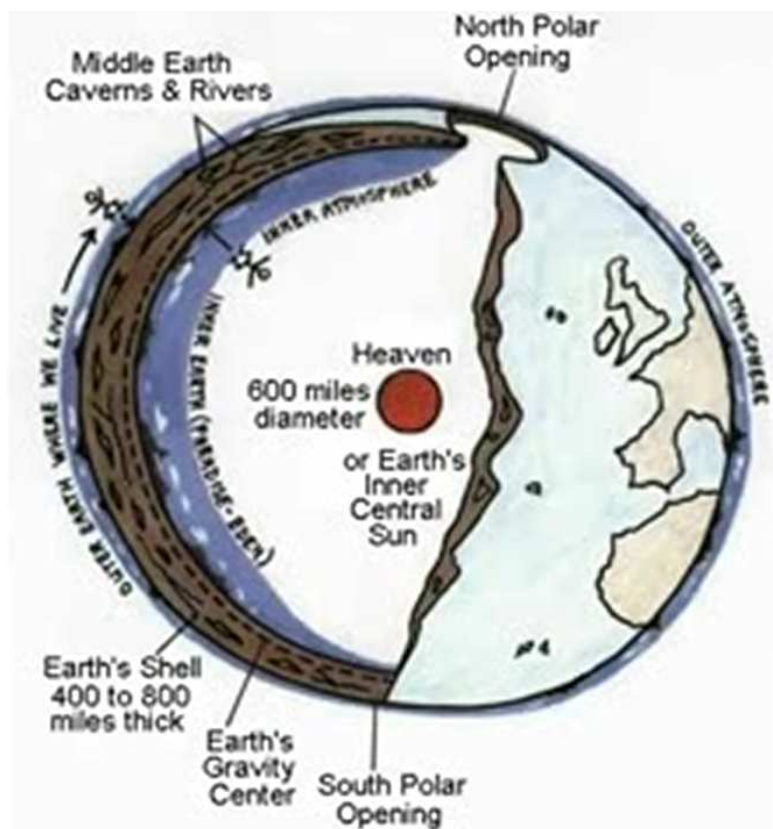
RADARSAT Fastscan 4 octobre de 1.997





Сайрус Тид и его новый глобус Земли.

William Bradsamen 1892





Cerca de San Pedro de Roma una escultura de Pomodoro nos intenta desvelar un gran misterio

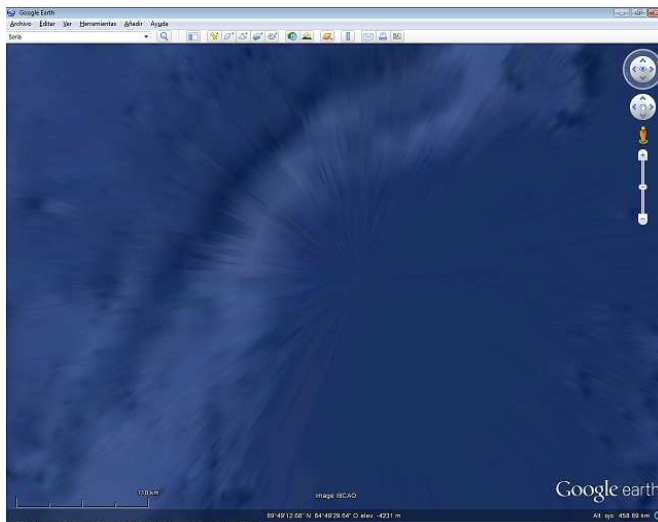
¿Qué es este agujero?



*Fotografía tomada al Polo Norte de la Tierra,
Misión STS75, 1996*

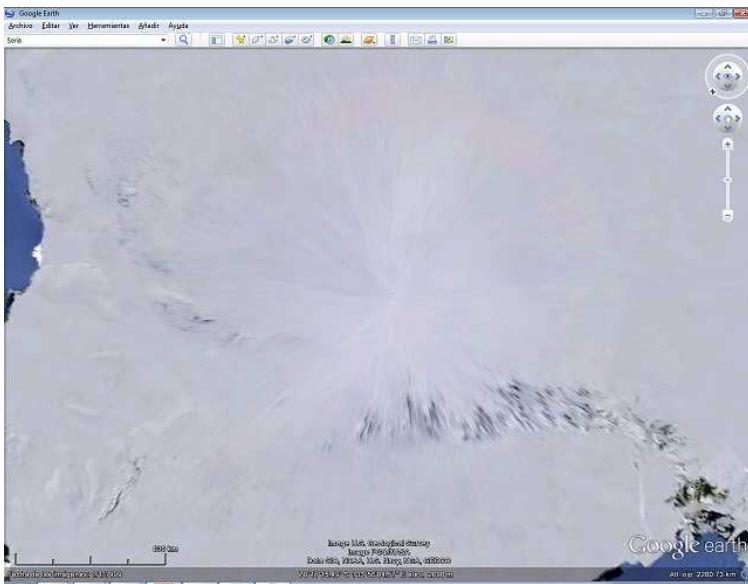
¿Donde está el Polo norte en Google Earth?

Esto es una captura de mi pantalla del PC cuándo intento ver el mapa geográfico de Google Earth, donde descubro con asombro que no aparece el polo norte, no hay hielo, tan solo una imagen parcheada que no sirve decir que son los ángulos de las imágenes superpuestas.

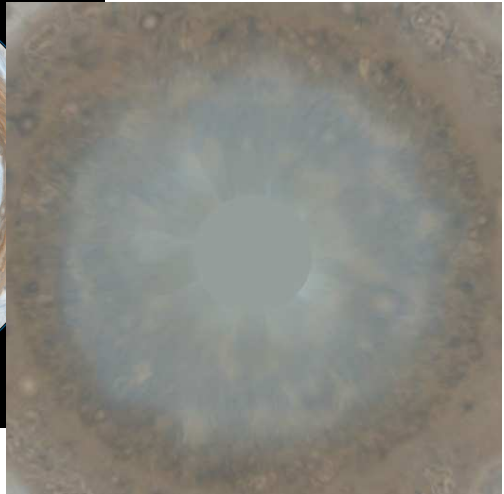



¿Por qué G. Earth pone un parche en el Polo Sur?

Captura del polo sur, donde se ve otro parche, esta vez blanco. Observe el misterio de los polos, no se distingue nada, nadie va ahí, está más protegido que el amazonas, con bases que bajo l abandera ecologista usan calderas y calefacción nuclear... y solo hay hielo

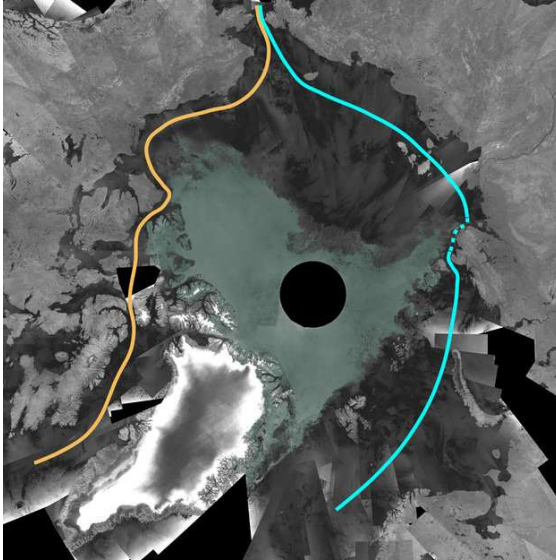


¿Porque la NASA pone un parche gris en el centro del sur de Júpiter? (Sonda Cassini, año 2000)



http://photojournal.jpl.nasa.gov/figures/PIA07784_fi_g1.jpg

*¿Por qué este agujero en la foto del
ártico de la [Agencia Europea Espacial](#)?*



¿Donde van los vientos en esta aplicación de simulación de corrientes, de la NASA?

En 2009, hace cuatro años la NASA hizo una aplicación que simulaba las corrientes del viento mundiales. Este simulador marcó como destino de muchos vientos justo el centro del polo; en cuanto se dieron cuenta dejaron de ofrecer el programa y quedó en el olvido.



¿Qué es esta imagen de Wikileaks?

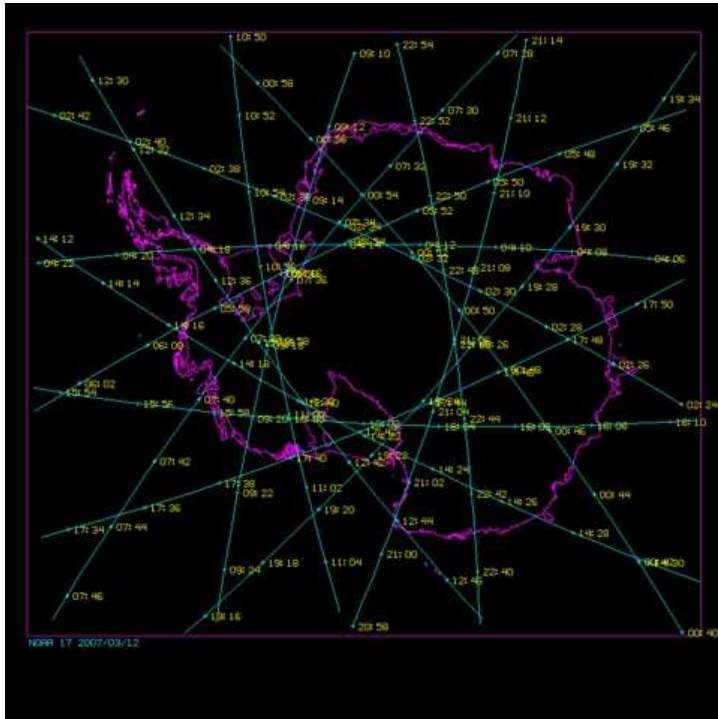


Desde la MIR, en 1987 o según J.L. Camacho desde Discovery



Según J. Camacho ambas fotos son del transbordador Discovery, ya que son los mismos remaches en la ventana.

Zona de exclusión aérea de los satélites en órbita polar



Cría de mamut



Se descubrió congelada en 1799, en una excavación del noreste de Siberia por un pescador siberiano que dijo haber encontrado un mamut entre un témpano de hielo, rompiendo éste a hachazos, no sólo robó sus colmillos, sino que comió de su carne. Creyendo que no era cierto, otros exploradores se dirigieron poco después al sitio del hallazgo y comprobaron la veracidad de lo dicho. Los restos del mamut se pueden ver hoy en día en el museo de Historia Natural de Leningrado. Estos animales son los que vio el Contralmirante Byrd cuando sobrevoló el interior de la Tierra en 1947. Otro apareció en 1907 en las Islas Aleutianas. Según los científicos, estos mamuts no podían tener más de 200 años, de hecho los sitúan en torno a los 100 a 200 años de antigüedad argumentando que la carne se hubiera descompuesto antes de helarse.



Imagen encontrada en Anenerbe, Tibet

Vieja pintura de Siberia



Icebergs

Son de agua dulce, lo cual significa que proceden de ríos del interior de la Tierra. William Reed sostiene que la atracción gravitacional es más fuerte en la mitad de la curva que va al interior de la tierra, donde está el centro de gravedad. Dice que es tan fuerte en este punto que el agua dulce y la salada de los icebergs no se mezclan. Esto permite obtener agua dulce en el Océano Ártico. ¿Cómo puede encontrarse agua dulce en el norte extremo, donde sólo hay agua salada de océano, y cómo pueden formarse icebergs de agua dulce y no salada? La única explicación, como señalan tanto Reed como Gardner, es que es agua que proviene de los ríos que desembocan desde el interior cálido de la tierra, y que al llegar a la superficie fría, se congelan y se convierten en icebergs, que se rompen y caen al mar.





GLOSARIO

- A** Adan y Eva 16,69
Albert Einstein 5
Alfarof Bach 14
Alfred Vegener 7
Amundsen 39
Anaximandro de Sarnas 7
Ángel Acoglanis 55
Arthur Schopenhauer 5
Atanasius Kritcher 74
- B** Balsler y Wagner 100
Basin 14
Brooks A. Agnew 57
- C** Cate Malone 80
Cesar Espinoza 43
Cora Cané 74
Cristobal Colón 69
- D** Danny L. Weiss 57
David Johnson 37
Dean Acheson 43
Débora Goldstern 51
Dianne Robins 78,103
Doenitz 41
Dumbrova 39,40
- E** Eckart 18
Edmund Halley 14,74
Edsel Ford 26
Eduardo Elías 4,67,74,80
Enoc 16
Eratóstenes 7

- F** F. Idille 34,37
Finne Ronne 43
Fitin 34,35
Frederick Cook 39
Fridtjof Nansen 17
- G** G. L. Ketchum 43,44
Galileo 5
George H. Wilkins 39,40
Georgie Kennay 74
Ghandi 5
Goering 42
Gordon MacDonald 14
Greg Withee 93
- H** Héctor Antonio Picco 65,67,74,75
Heinz Fisher 42
Henry David Thoreau 5
Hermann Rauschning 41
Hermes Trismegisto 80
Himmler 42
Hitler 17,40,41,42
Huygens 80
- J** Jackie Mergier 74
Jacques Fortier 96
James Maxlow 7,8
Jan Koziar 7
Jan Lamprecht 58
Jean Brun 34
John Rockefeller 26
John Symnes 20
José Luis Camacho 4,110
Juan Maurice 74
- K** Kepler 13
Klaus Haushofer 18,40,41
Klaus Vogel 7

- L** Leonhard Euler 14
Lovett 45
- M** M. Rosario Orellana 43
Madame H.P. Blavatsky 60
Marcello G. Martorelli 54,55,56
Marshall Gardner 46,61
Max Field 58,103
Maxwell 80,87
Meleto 74
Mercator 15
Michel Coquet 58
Mikail Rattenborg 90
Mikel Malin 19
- N** Neal Adams 9
Newton 80
Nicolás Roerich 55
Nikola Tesla 79,100,100
- O** Oesterd 87
Olaf Jansen 52,53,56,74
Otto Wermoutt 41
- P** Pache Lama 59
Pitágoras 7
Plinio 7
- R** R Crenshaw 39
R. Sauquere 38
Ray Palmer 36,46
Raymond Bernard 35,36,51,55,64,67
Rey Kukika 60
Ricardo Rojas 55
Ricardo Tarpin 52
Richard Byrd
17,22,23,24,25,26,27,34,35,36,41,43,61,67,74,113
Richard H. Krusser 23,43,74
Richard Holland 19

Robert Boyle 14
Robert E. Peary 39
Rodney Cluff 52,53
Rodolfo Parsaline 74

S Samuel Boggs 44
Samuel Warren Carey 5,7,8
Servakov 14
Shakleton 39
Shumann 100
Sin Salomon 15
Sir John Leslie 14
Sócrates 71
Stefansson 39
Steve Currey 53,54,55,56

T Tales de Mileto 7
Tito Martínez 37,38,45
Trainotti y Fano 97

V Víctor Hugo 116

W William Bradsamen 106
William Reed 15,61,114
Willis Emerson 53,71

Y Yaco Albala 54

Nota Final

Para creer en algo tan grande, vaya al objeto más sencillo, mida la verticalidad de una brújula en varios lugares y en varios momentos y constatará que la órbita del polo magnético describe la entrada

Así vemos que los polos magnéticos de la tierra se mueven (no como en un imán, macizo) y describen una órbita circular de varios años de duración, radio de unos 700 Km. y eje el supuesto polo geográfico. La órbita bordea una apertura circular existente en cada polo y ambas llevan al interior de la tierra hueca, fascinante y maravillosa. La corteza terrestre tiene tan solo mil kilómetros de grosor; cuándo un barco entra en la apertura, va hacia abajo esa distancia para luego, sin enterarse tampoco, colocarse boca abajo. Además hay un sol de 40 Km. de diámetro en el centro; siempre es de día y con gravedad 6,7g.

Esta es la verdadera realidad geológica, actualmente no asumida por la ciencia ortodoxa ni por los medios de comunicación.

Pregunte a los suyos, ¿porque se mueve el polo magnético si la tierra se supone maciza como

un imán? - ¿si no existe un imán con forma de esfera, porque la Tierra lo es? ¿Porque están achatados los polos? ¿que son las auroras boreales? ¿Porqué hay aves que emigran al norte? ¿Porqué los icebergs son de agua dulce? ¿Porque la gravedad cambia en distintas zonas de la tierra?

... y... ¿Porque se protege tanto a los polos? ¿Porque no asignan nunca una hoja de ruta para poder volar sobre ellos? (aparte es imposible) ¿Porque ningún satélite pasa sobre esa zona y los que pasan cerca, como los meteorológicos, envían siempre las imágenes del polo recortadas?

Ahora tiene la noción suficiente como para reinterpretar todos los conocimientos adquiridos hasta ahora y los que le vendrán.

“No hay nada más poderoso que una idea cuyo momento ha llegado.”

VÍCTOR HUGO